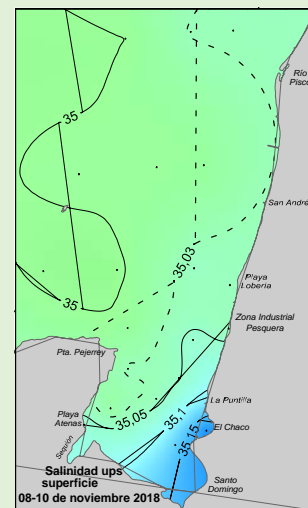
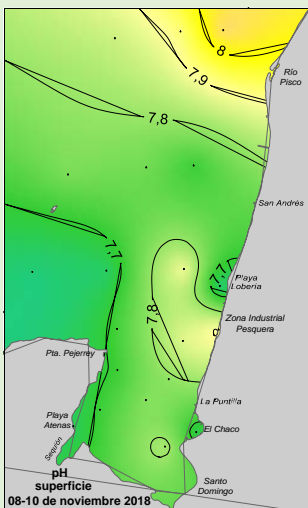
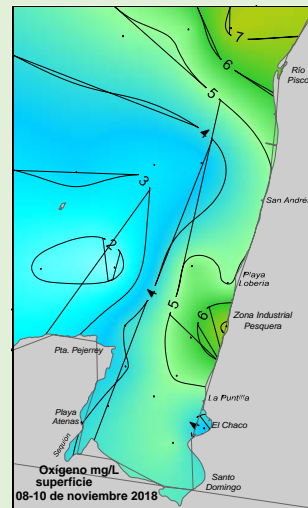
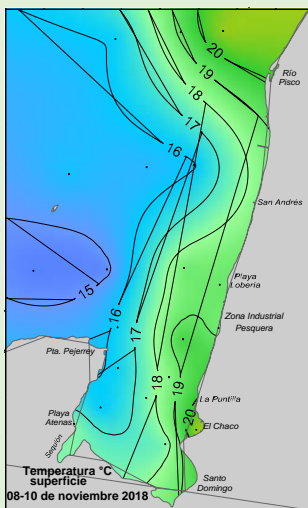


SEGUIMIENTO DE LA CALIDAD ACUÁTICA EN LA BAHÍA DE PARACAS-PISCO

08 y 10 de noviembre de 2018





SEGUIMIENTO DE LA CALIDAD ACUÁTICA EN LA BAHÍA DE PARACAS-PISCO

08 y 10 de noviembre de 2018

VALORES PROMEDIO DE PARÁMETROS AMBIENTALES

TABLA N° 1 MUESTREO POR MAR

Fecha de muestreo	Nivel	Evaluación	Temperatura °C	Oxígeno disuelto mg/L	pH unidades de pH	Salinidad ups
08 y 10 de noviembre de 2018	Superficie	Promedio	17,09	4,27	7,79	35,028
		Mín	14,70	1,51	7,63	34,996
		Máx.	21,00	7,27	8,07	35,137
	Fondo	Promedio	14,89	1,14	7,62	34,982
		Mín	14,00	0,19	7,56	34,950
		Máx.	16,00	2,93	7,70	35,000

TABLA N° 2 MUESTREO POR PLAYA

Fecha de muestreo	Nivel	Evaluación	Temperatura °C	Oxígeno disuelto mg/L	pH unidades de pH	Salinidad ups
08 y 10 de noviembre de 2018	Superficie	Promedio	19,13	4,88	7,72	35,079
		Mín	17,80	3,39	7,63	35,033
		Máx.	21,10	7,28	7,91	35,184