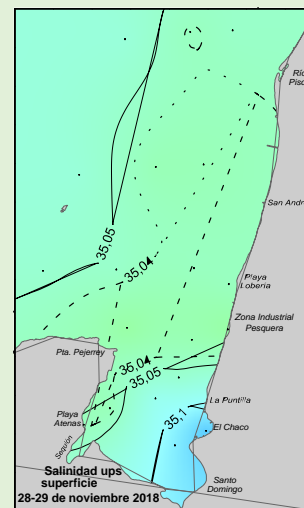
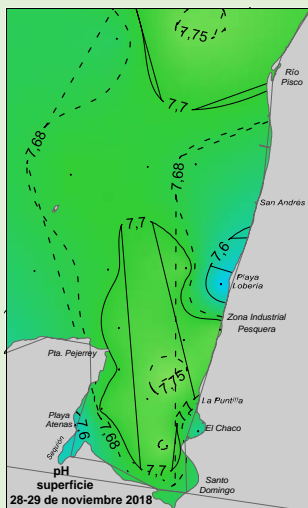
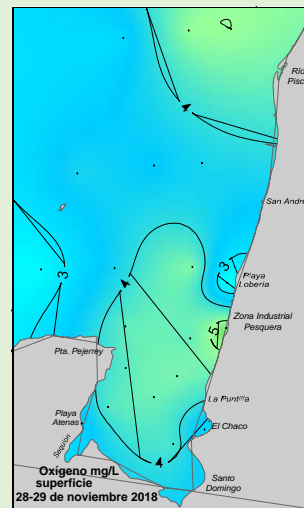
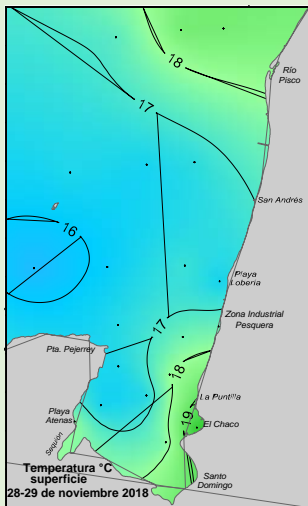


SEGUIMIENTO DE LA CALIDAD ACUÁTICA EN LA BAHÍA DE PARACAS-PISCO

28-29 de noviembre de 2018





SEGUIMIENTO DE LA CALIDAD ACUÁTICA EN LA BAHÍA DE PARACAS-PISCO

28-29 de noviembre de 2018

VALORES PROMEDIO DE PARÁMETROS AMBIENTALES

TABLA N° 1 MUESTREO POR MAR

Fecha de muestreo	Nivel	Evaluación	Temperatura °C	Oxígeno disuelto mg/L	pH unid de pH	Salinidad ups
28-29 de noviembre de 2018	Superficie	Promedio	16,96	4,15	7,72	35,050
		Mín	15,70	2,59	7,66	35,013
		Máx.	18,70	5,00	7,78	35,113
	Fondo	Promedio	15,47	0,83	7,60	35,026
		Mín	14,90	0,25	7,56	35,011
		Máx.	16,30	2,82	7,67	35,053

TABLA N° 2 MUESTREO POR PLAYA

Fecha de muestreo	Nivel	Evaluación	Temperatura °C	Oxígeno disuelto mg/L	pH unid de pH	Salinidad ups
28-29 de noviembre de 2018	Superficie	Promedio	17,90	3,52	7,60	35,057
		Mín	16,30	2,20	7,50	35,013
		Máx.	20,00	5,54	7,75	35,140