



Programa Presupuestal PP0095 "Fortalecimiento de la Pesca Artesanal"

REPORTE DE OCURRENCIAS SEMANAL DE LA ACTIVIDAD PESQUERA
ARTESANAL EN EL LITORAL PERUANO
ROSPA 09 (Del 09 al 15/03/2015)

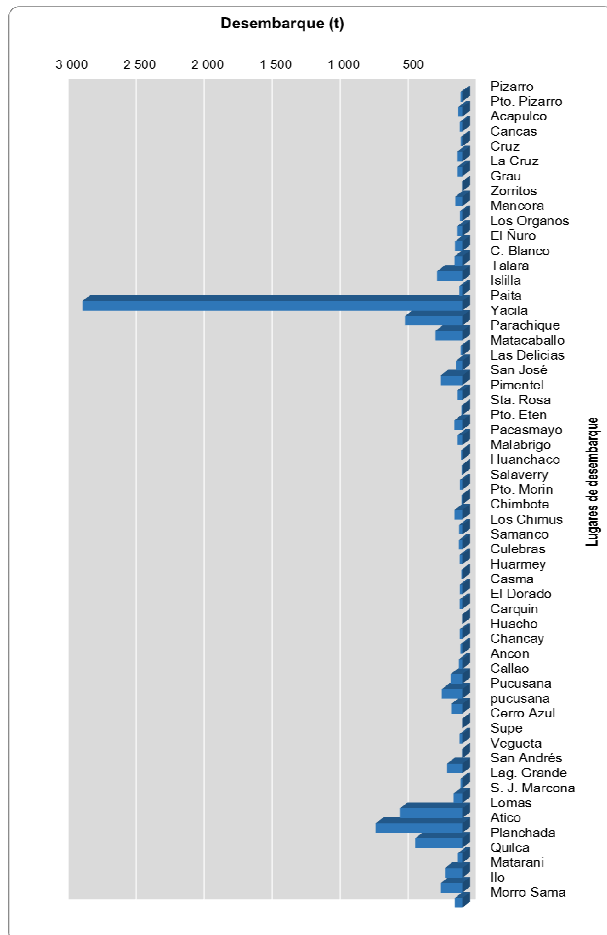


Figura 1.- Desembarques (t) de la pesca artesanal, según lugar.

Los desembarques totales registrados durante esta semana tuvieron un decremento significativo (21 %) respecto a lo registrado en la semana anterior (ROSPA 08).

Desembarques: Se registran los desembarques acumulados de los lugares monitoreados, y los desembarques de las principales especies.

En el período evaluado, la pesquería artesanal registró un desembarque total de 6 969 t. Paita fue el lugar de mayor desembarque con 2 793 t (40,1 %); destacaron asimismo, Atico y Lomas, con 638 y 460 t, respectivamente.

Respecto al desembarque de las principales especies, predominó el de la **pota** *Dosidicus gigas* con 4 838 t (69,4 %), siendo Paita su principal punto de descarga (más de 2 700 t). Además destacaron el **bonito**, *Sarda chiliensis chiliensis* con 291 t (4,2 %), siendo San Andrés su principal lugar de descarga (103 t); el **jurel** *Trachurus murphyi*, con 225 t (3,2 %) registrado principalmente en San José; y, el **perico** *Coryphaena hippurus* con 205 t (2,9 %), desembarcado en mayormente en Pucusana (alrededor de 77 t) (Fig. 2).

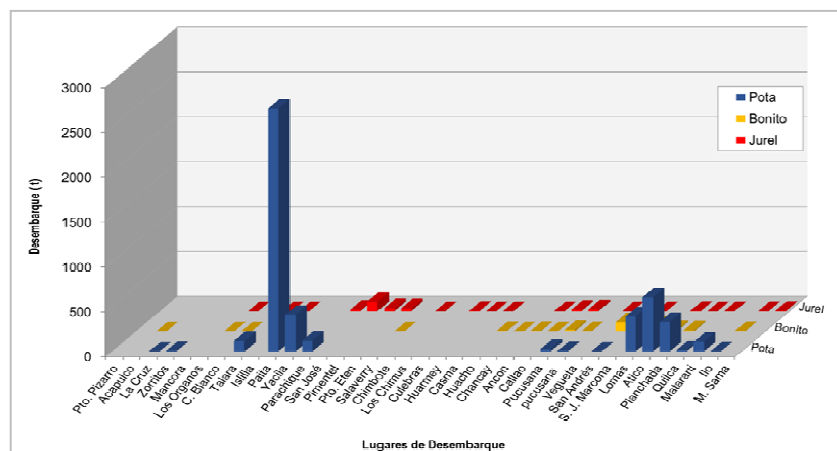


Fig. 2.- Desembarques (t) de los principales recursos de la pesca artesanal, según lugar.

Especies: Se registran las especies de la pesca artesanal, y la presencia de especies indicadoras de aguas cálidas.

- Se registraron 185 especies en los desembarques de la pesca artesanal (150 de peces, 34 de invertebrados y 1 de macroalga). En la Fig. 3 se muestran las diez principales especies, sin considerar pota y anchoveta.
- Como especies indicadoras de aguas cálidas, se han registrado el **pez cinta** *Trichiurus lepturus*, **pámpano** *Trachinotus paitensis* y **merluza**, *Merluccius gayi peruanus*, en Pacasmayo; así como, **langostino café**, *Farfantepenaeus californiensis* en la caleta El Dorado y **aguja** *Strongylura exilis*, en Chimbote.

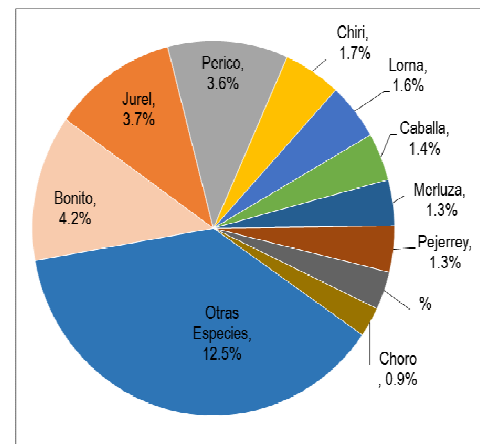


Fig. 3.- Principales especies (%), reportadas por la pesca artesanal

Zonas de Pesca: Se registran las principales zonas de pesca de las especies con mayores registros de desembarque, en el ámbito del litoral peruano.

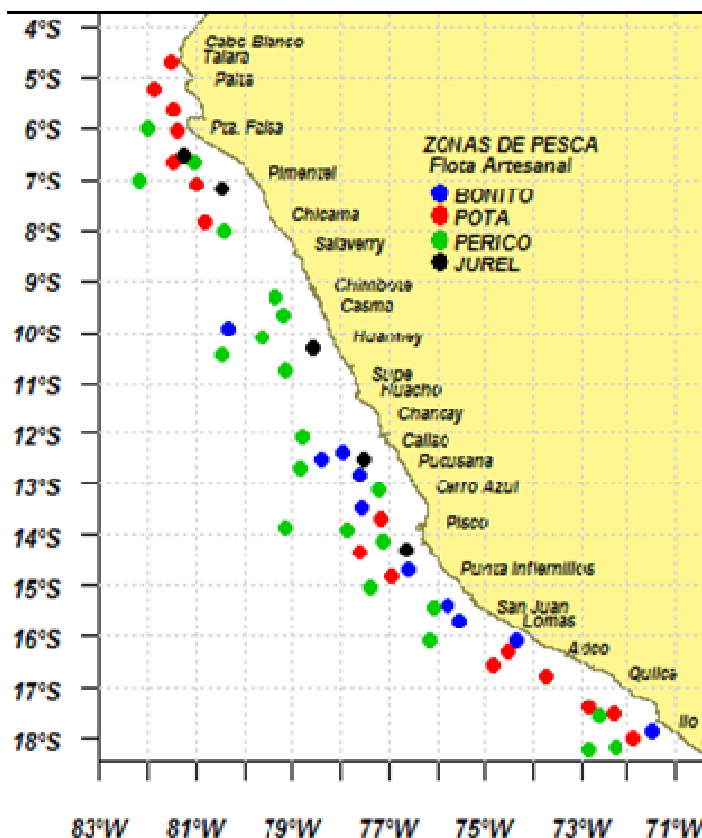


Figura 4.- Zonas de pesca de los principales recursos extraídos por la pesca artesanal.

La **Pota**, desembarcada en Piura (Talara, Paita y Sechura), fue capturada principalmente entre las latitudes 04°40' - 06°40' LS y longitudes 80°50' - 81°55' LW. En la zona sur, fue capturada frente a: Atico (de 25 a 45 mn), Puerto Viejo (de 25 a 40 mn), Quilca (a 40 mn), Matarani (de 30 a 40 mn), La Planchada (a 40 mn) e Ilo (a 40 mn) (Fig. 4).

Las capturas de **Bonito** se realizaron frente a: Chimbote (a 140 mn), Chancay (de 50 a 70 mn), Callao (a 50 mn); y, en el sur, a 30 mn de Infiernillos y a 10 mn de Lomas e Ilo.

El **Jurel**, fue capturado mayormente en las zonas de pesca adyacentes a la Isla Lobos de Afuera (15 a 30 bz de profundidad), frente a Culebras (a 20 mn), el Callao (Huachá) y la Bahía Independencia (Isla Santa Rosa – El Negro).

Las principales zonas de pesca de **Perico**, se ubicaron frente a: Paita (50 a 60 mn), Pimentel - Chicama (70 mn), Chimbote - Casma (40 a 120 mn), Huarvey (70 mn), Huacho (80 mn), Chancay (120 mn) y Callao (170 mn); y en el sur, frente a Pucusana – Cerro Azul (40 mn), por Pisco (de 60 a 110 mn), Quilca (de 40 a 45 mn) e Ilo (de 40 a 90 mn).

Condiciones ambientales: El área de observación comprende las zonas litorales adyacentes a los puntos de desembarque monitoreados.

- En Tumbes las condiciones marinas fueron variables; el mar estuvo ligeramente movido (calmándose al fin de semana), con corrientes de regular intensidad hacia el sur y vientos de regular intensidad de dirección al norte.
- Al norte de Piura, las condiciones marinas estuvieron relativamente normales aunque hubo fuerte nubosidad. En Paita, la radiación solar fue intensa pero intermitente por la nubosidad presentada en la mayoría de los días. Hacia el sur, las condiciones fueron variables. Por Yacila se reportaron aguas movidas, mientras que en Las Delicias y Parachique, se registró presencia de aguas claras y marea roja, respectivamente.
- En Lambayeque las condiciones marinas variaron de oleajes de ligera intensidad a normales. La Temperatura Superficial del Mar (TSM) promedio varió de 20,3-21,0 °C. Asimismo se observó la presencia de marea roja, desde el sur de Puerto Eten hasta “El Chileno” (lado norte de San José).
- Frente a La Libertad, las condiciones marinas variaron de mar movido a normal y de vientos fuertes a moderados. Se registró presencia de aguas de color blanquecina en Salaverry, y marrón claro frente a Puerto Morín.
- En Ancash (Chimbote, El Dorado, Samanco, Casma, Huarney, Culebras y Los Chimus) el mar estuvo movido, con fuertes vientos y oleaje; moderándose en el transcurrir de los días. Hacia el fin de semana en Culebras, el mar se presentó movido con fuertes corrientes. En Huarney, se registró una neblina espesa y corrientes moderadas.
- En el norte de Lima (Huacho), el valor promedio diario de TSM superó los 18,0°C (viernes 13.03), con una anomalía positiva de +0,3°C. El cielo estuvo cubierto durante la mayoría de las mañanas. Por Ancón hubo vientos fuertes la mayoría de las tardes, observándose presencia de aguas de color marrón. Por Callao, el comportamiento del oleaje y los vientos variaron de fuertes a moderadas, y luego a normales. Frente a la Bahía de Pucusana el mar estuvo movido.
- Por Ica (San Andrés, Laguna grande y San Juan de Marcona), las condiciones ambientales fueron relativamente buenas: mar tranquilo, vientos suaves y cielo parcialmente despejado.
- En Arequipa, las condiciones oceanográficas, en general, fueron variables: de fuertes oleajes (puertos cerrados con bandera roja) a condiciones normales para la actividad pesquera.
- Por Moquegua los oleajes y vientos fueron moderados al inicio de la semana. Luego, hubo fuertes oleajes y vientos (Puerto cerrado - Bandera Roja). Los oleajes y vientos se fueron moderando hacia el fin de semana.

Otras ocurrencias:

- El lunes 09/03 no se registraron desembarques en Puerto Samanco debido a un paro decretado por el frente de defensa de los Pescadores Artesanales, que reclaman la construcción del muelle ofrecido por el Gobierno Central.
- El martes 10/03, en San Andrés, con apoyo de la Policía Nacional, personal de PRODUCE y la DIREPRO-PISCO, verificaron los permisos de pesca de la flota anchovetera.
- El sábado 14/03, en la Caleta La Cruz se suspendieron las salidas por protestas de los pescadores artesanales contra las actividades extractivas inadecuadas de las flotas de cerco y arrastre.

Chucuito, Callao 16/03/2015

Elaborado por:

**Dirección General de Investigaciones de Recursos Demersales y Litorales (DGRDL) - Oficina de Pesca Artesanal
Laboratorios Costeros del IMARPE.**