



Programa Presupuestal PP0095 “Fortalecimiento de la Pesca Artesanal”

REPORTE DE OCURRENCIAS SEMANAL DE LA ACTIVIDAD PESQUERA
ARTESANAL EN EL LITORAL PERUANO
ROSPA 12 (Del 30/03 al 05/04/2015)

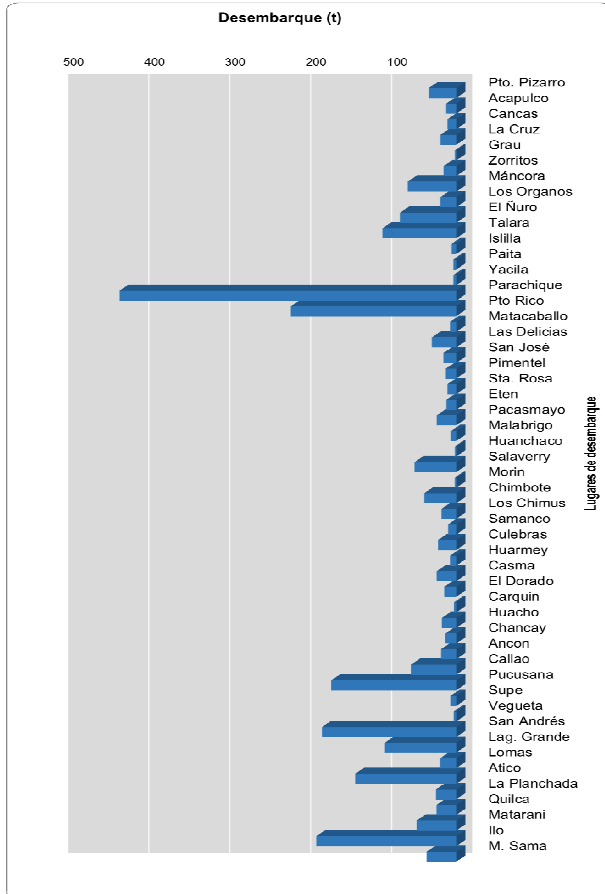


Fig. 1.- Desembarques (t) de la pesca artesanal, según lugar.

El desembarque total registrado durante esta semana cayó, respecto de la semana anterior (ROSPA 11), hasta casi un 50 %, influenciado por las lluvias (Tumbes – Piura), las malas condiciones marinas (fuertes oleajes, corrientes y vientos) de algunos lugares del litoral peruano, y fundamentalmente por el paro de los pescadores de Paíta, dedicados a la extracción de pota.

Desembarques: Se registran los desembarques acumulados de los lugares monitoreados, y los desembarques de las principales especies.

En el período evaluado, la pesquería artesanal registró un desembarque total de 2.261 t. Parachique, fue el lugar de mayor desembarque con 416 t (18,4 %); destacaron asimismo, Puerto Rico e Ilo con 204 t y 173 t, respectivamente.

Respecto al desembarque de las principales especies, predominó el de la **Pota**, *Dosidicus gigas*, con 760 t (33,6%); siendo Parachique, su principal punto de descarga (374 t) (Fig. 2). Le siguieron en orden de importancia el **Bonito**, *Sarda chiliensis chiliensis*, con 267 t (11,8 %), el **Choro**, *Aulacomya ater*, con 148 t (6,5 %) registrando a Ilo y Morro Sama como los lugares

con mayores descargas; y, el **Jurel**, *Trachurus murphyi*, con 127 t (5,6 %), siendo Ático y Laguna Grande los lugares de mayor registro.

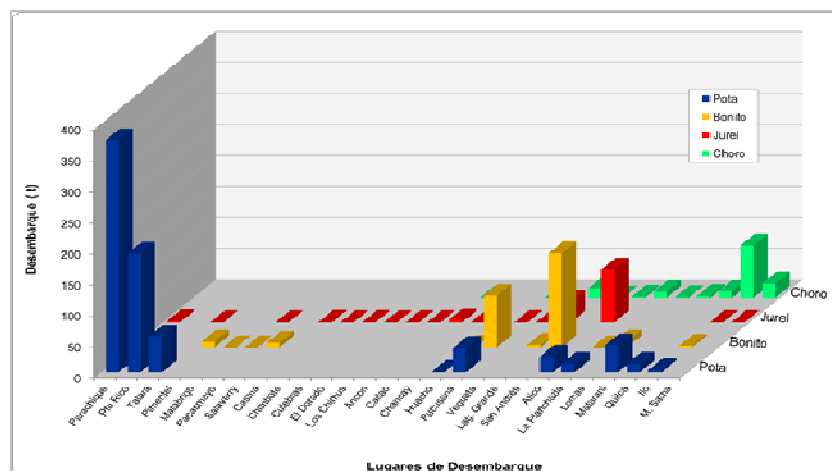


Fig. 2.- Desembarques (t) de los principales recursos de la pesca artesanal, según lugar.

Especies: Se registran las especies de la pesca artesanal, y la presencia de especies indicadoras de aguas cálidas.

- Se registraron 170 especies en los desembarques de la pesca artesanal (138 de peces, 31 de invertebrados y 1 de macroalga). En la Fig. 3 se muestran las diez principales especies, sin considerar pota y anchoveta.

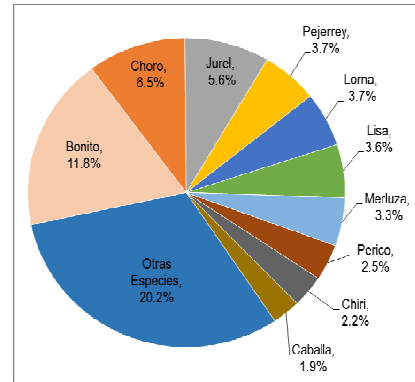


Fig. 3.- Principales especies (%), reportadas por la pesca artesanal

Zonas de Pesca: Se registran las principales zonas de pesca de las especies con mayores registros de desembarque, en el ámbito del litoral peruano.

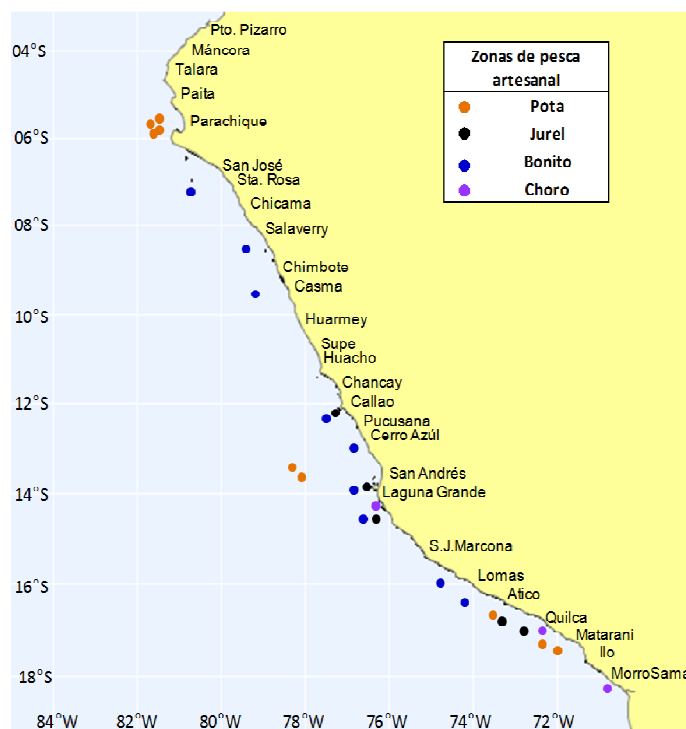


Fig. 4.- Zonas de pesca de los principales recursos extraídos por la pesca artesanal

La Pota, desembarcada en Sechura, fue capturada principalmente entre las latitudes 05°30' - 06°00' LS y longitudes 81°15' - 81°30' LW. En la zona centro fue capturada frente a: Pucusana y Pisco (100 a 140 mn); y más al sur en Atico (25 a 35 mn), Matarani (28 a 35 mn) y Quilca (20 a 30 mn) (Fig. 4).

Las capturas de **Bonito** se realizaron por las Islas Lobos de Afuera (45 bz) y frente a: Salaverry (20 mn), el Callao y Pucusana (50-60 mn); y, en el sur, a 35 mn de Caballas, a 15 mn de San Nicolás y de 10 a 20 mn de Lomas.

El **Choro**, fue extraído en la zona litoral de Ilo-Morro Sama (La Meca, Leonas Faro y Cuartel), Pisco (Punta Carreta y Laguna Grande) y Quilca (Arantas).

El **Jurel**, fue mayormente capturado en la zona centro sur del litoral peruano, frente a: Callao (Huachá), Pisco (Ba. Independencia-El Negro), Camaná (20 mn) y Atico (20 - 30 mn).

Condiciones ambientales: El área de observación comprende las zonas litorales adyacentes a los puntos de desembarque monitoreados.

- Por Tumbes las condiciones ambientales estuvieron determinadas por la presencia de lluvias recurrentes. El mar estuvo calmo con corrientes en dirección sur.
- Frente a Sechura (Puerto Rico y Parachique), se registró presencia de marea roja.
- En Lambayeque las condiciones marinas presentaron oleajes moderados. El promedio de la Temperatura Superficial del Mar (TSM), disminuyó variando en un rango de 22,8°C a 22,1°C.

- Frente a La Libertad, las condiciones marinas presentaron un mar tranquilo, con vientos moderados. En Malabrigo se registró presencia de aguas turbias mientras que en Salaverry, Pacasmayo y Puerto Morín las condiciones marinas fueron normales (aguas transparentes).
- En Ancash se registró la presencia de fuertes corrientes y oleajes con vientos moderados. En Casma, el promedio de TSM fue de 18,1°C; en Samanco 21,2 °C y en El Dorado 23,8°C.
- En el norte de Lima (Huacho), los primeros días de la semana el valor promedio diario de TSM estuvo en el rango de 17,1 a 17,5°C registrándose anomalías negativas respecto del valor patrón. Estos días hubo fuerte brillo solar desde los amaneceres. El estado del mar presentó condiciones favorables para la actividad extractiva (oleaje moderado). Por Ancón hubo vientos intensos y la mar, tuvo fuertes corrientes. Más al sur, en el Callao, el comportamiento del oleaje fue moderado y la fuerza de los vientos poco intensos.
- Por Ica las condiciones ambientales fueron regulares: de mar calmo, viento suave y cielo despejado a mar movido, vientos fuertes y cielo nublado. El fin de semana, la flota no laboró.
- En la región Arequipa, al inicio de la semana las condiciones marinas fueron normales (mar tranquilo y vientos poco intensos en toda la región). La flota laboró sin restricciones hasta mitad de la semana.
- Por Moquegua, las condiciones marinas fueron variables. Al inicio de la semana estuvo calmado, variando a oleajes anómalos y fuertes vientos, hacia el fin de semana. Esto afectó las actividades extractivas. El Puerto se cerró los días 04-05/04.

Otras ocurrencias:

- En la Región Tumbes, producto de las fuertes lluvias, las aguas de los ríos han enturbiado las aguas marinas de las zonas costeras, acarreando restos de plantas y todo tipo de objetos. En Puerto Pizarro y Cancas se reportó avistamiento de numerosas mantas y tortugas dentro de las 05 mn y de pota juvenil a una distancia de 06 mn de la costa.
- En Piura continuo el paro de pescadores poteros (por los precios bajos de la pota). Esta acción ha originado que disminuyan sustancialmente los registros de los desembarques en la Región. Las Asociaciones de pescadores poteros mediante una Mesa de Diálogo establecieron levantar la medida a partir del sábado 04 de abril.
- En Parachique (30/03), se reportó la varazón y mortandad de ejemplares de trambollo, pez mariposa, guitarra y pulpo.
- En Lambayeque, se reportó el ingreso de agua de río a la costa enturbiándola hasta una franja de aproximadamente 100 m de la Orilla.
- En la Libertad los pescadores artesanales del Puerto de Malabrigo viajaron a la ciudad de Trujillo a exigir la reconstrucción de su muelle, porque no pueden realizar los desembarques de manera adecuada, sino que tienen que hacerlo por la orilla.
- En San Andrés, se efectuó actividades de control y fiscalización por parte de la DIREPRO-Pisco, a las embarcaciones dedicadas a la pesca de anchoveta (permisos de pesca).
- En La Planchada, el día 30/03 se registró el varamiento de una ballena jorobada de aproximadamente 18 metros de longitud total.

Chucuito, Callao 07/04/2015

Elaborado por:

**Dirección General de Investigaciones de Recursos Demersales y Litorales (DGRDL) - Oficina de Pesca Artesanal
Laboratorios Costeros del IMARPE**