



## Programa Presupuestal PP0095 “Fortalecimiento de la Pesca Artesanal”

### REPORTE DE OCURENCIAS SEMANAL DE LA ACTIVIDAD PESQUERA ARTESANAL EN EL LITORAL PERUANO

ROSPA 04 (Del 22 al 28/01/18)

**Desembarques:** Se registran los desembarques de la pesca artesanal en los lugares monitoreados por el Sistema de Captación de Información de Captura y Esfuerzo de la Pesca Artesanal del IMARPE.

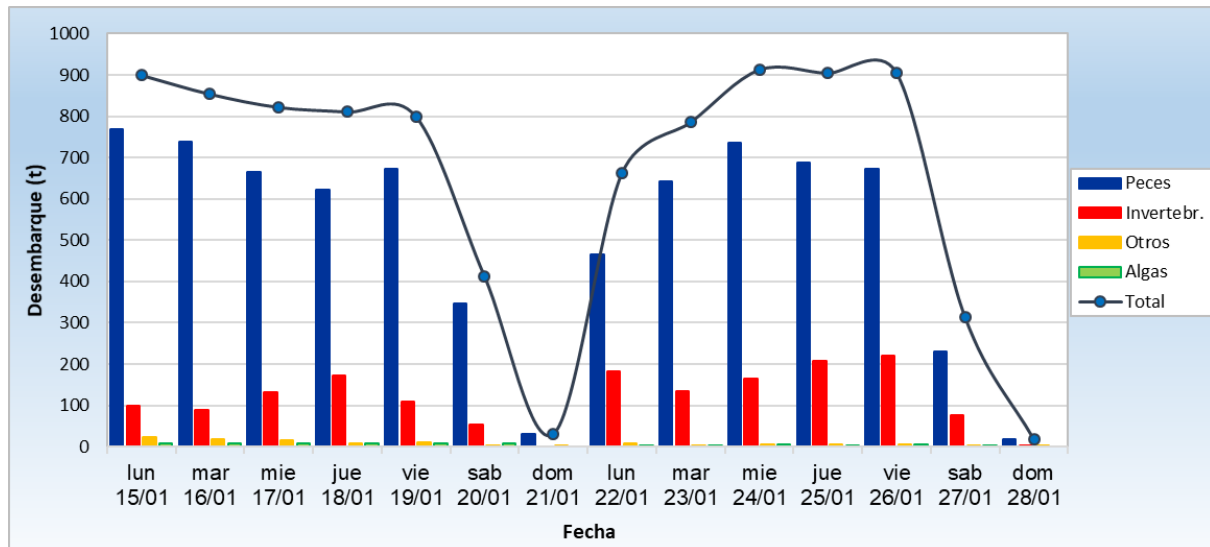


Figura 1.- Desembarque diario (t) registrado por la pesca artesanal a lo largo del litoral peruano, del 15 al 28 de enero del 2018.

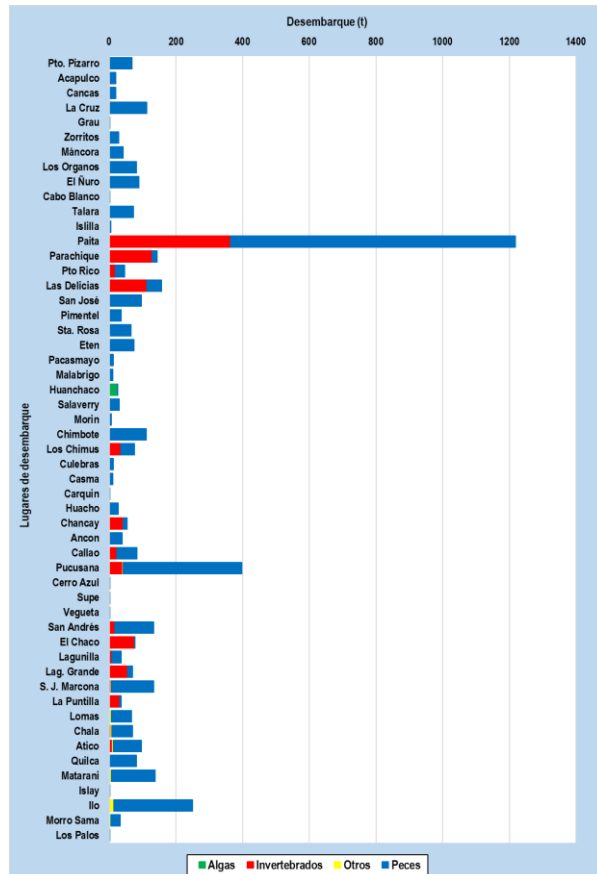


Figura 2.- Desembarques (t) por grupo taxonómico, según

Se registra un total de 4499,4 t (IMARPE, preliminar) descargadas por la pesca artesanal a lo largo del litoral, volumen 2,8% menor a lo registrado durante la semana anterior, lo cual se debe a que la disponibilidad de los recursos se mantiene constante en conjunto con el trabajo ininterrumpido de las diferentes flotas a lo largo del litoral. Los desembarques por día, sin considerar domingo, oscilan entre 313,2 t y 912,1 t, con un promedio de 746,8 t/día. (Figura 1).

El desembarcadero de **Paita** fue el lugar que recibió los mayores volúmenes de captura (1217,6 t ~ 27,1%) correspondiendo ~ 70% a peces y ~ 30% a invertebrados. El segundo con más descargas fue **Pucusana** (397,2 t ~ 8,8%), siendo la mayor parte de sus descargas peces (~ 89%) e invertebrados (~ 10%). El tercero fue **Ilo** (250,3 t ~ 5,6%) con ~ 94% correspondiente a peces y ~ 4% a ovas de volador; el cuarto fue **Las Delicias** (156,5 t ~ 3,5%) correspondiendo ~ 72% a invertebrados y ~ 28% a peces (Figura 2).

El **perico** *Coryphaena hippurus* fue la especie más desembarcada (1328,6 t ~ 29,5%), seguida por la **pota** *Dosidicus gigas* (675,3 t ~ 15,0%), la **anchoveta** *Engraulis ringens* (366,2 t ~ 8,1%) y el **bonito** *Sarda chilensis chilensis* (312,0 t ~ 6,9%).

En relación al **perico**, el norte registra 475,1 t, el centro 443,1 t y la zona sur 410,4 t; teniendo como principales lugares de desembarque a Paita, Pucusana, Ilo y Matarani. En cuanto a la **pota**, el norte registra 527,7 t, el centro 150,0 t y la zona sur 2,6 t siendo reportado principalmente en Paita, Parachique, Chancay y Pucusana. En relación a la **anchoveta**, el norte reporta 344,6 t, el centro 21,6 t y la zona sur no tiene desembarques; esta especie fue descargada principalmente en Paita, San Andrés y Lagunillas. En referencia al **bonito**, el norte registra 1,3 t, el centro 213,8 t y la zona sur 96,9 t; teniendo como principales puntos de desembarque a Pucusana, San Juan de Marcona, Callao y Atico (Figura 3).

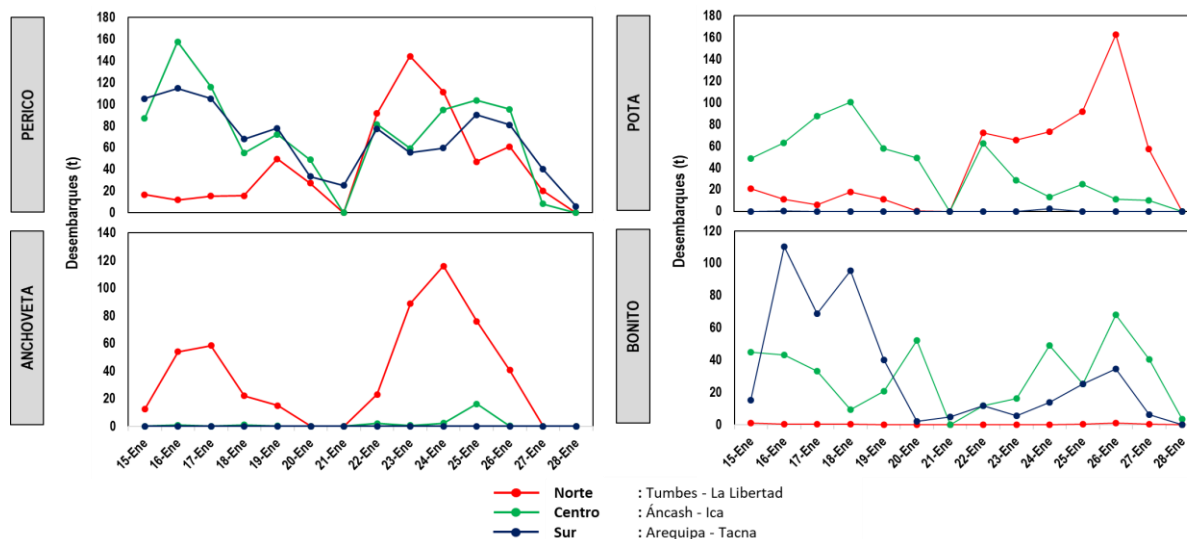


Figura 3.- Principales especies en los desembarques de la pesca artesanal por zona.

**Especies:** Se registraron las principales especies desembarcadas por la pesca artesanal; y las que son indicadoras de aguas cálidas.

Se registró 208 especies en los desembarques de la pesca artesanal, separados por grupos taxonómicos en 175 peces, 31 invertebrados y 02 macroalgas. En cuanto a la presencia de especies indicadoras de aguas cálidas en la región centro, se reportó 03 especies durante esta semana (Tabla 1).

Tabla 1.- Especies asociadas a aguas cálidas, en los desembarques de la pesca artesanal.

Región	Especie	Caleta	kg
La Libertad	<i>Symphurus chabanaudi</i> Lengüeta	Pacasmayo	18
Chimbote	<i>Hemiramphus saltator</i> Balao, agujilla roja	Los Chimus	2
Lima	<i>Strongilura exilis</i> Agujilla, agujilla verde	Ancón	3
Ica	<i>Strongilura exilis</i> Agujilla, agujilla verde	El Chaco	5

Es importante resaltar que en muchas caletas se reportó alta incidencia de ejemplares juveniles de ciertos recursos, tal es el caso de:

- En Pacasmayo: coco, cachema, cangrejo violáceo y lorna.
- En Malabrigo: coco, cachema, cabrilla y lorna.
- En Huanchaco: pintadilla, cachema y coco.
- En Salaverry: jurel, coco, chita, gallinaza, tiburón martillo y tiburón zorro.
- En Puerto Morín: coco, lisa y lorna.
- En Chimbote: lisa y lorna.
- En Los Chimus: perico, cabinza, pejerrey, lorna y caballa.
- En Casma: lorna y caracol negro.
- En Culebras: cabinza, jurel y lorna.
- En Lagunillas: jurel, caballa, cabinza, coco, lisa, pintadilla y trambollo.

**Zonas de Pesca:** Se registran las principales zonas de pesca de las especies con mayores registros de desembarque, en el ámbito del litoral.

Con respecto al **perico**, las mayores cantidades fueron obtenidas en la zona norte, frente a Paita entre 60-120 mn de distancia a la costa; también se reporta en el centro, frente a Pucusana entre 50-140 mn de distancia a la costa. Asimismo, se reportan volúmenes en el sur, frente a Matarani, La Planchada, Atico, Quilca, Ilo y Morro Sama entre 30-180 mn de distancia a la costa. En referencia a la **pota**, las mayores extracciones se dan en el norte, frente a Paita, Parachique y Las Delicias entre 50-80 mn. Otras capturas se dan en el centro, frente a Chancay a 65 mn y Huacho entre 60-70 mn. En cuanto a la **anchoveta**, las mayores capturas se dieron en la zona norte frente a Paita y Parachique dentro de las 10 mn de distancia. Otros volúmenes se dan en el sur, frente a Pta. Lechuza (San Andrés) y Pta. Prieta (Lagunillas); ambas dentro de 05 mn de distancia a la costa. En relación al **bonito**, las mayores capturas se dan en el centro, frente a Pucusana entre 25-60 mn de distancia a la costa. Tambipen, el sur registra capturas frente a Islay e Ilo dentro de 35 mn de distancia a la costa (Figura 4).

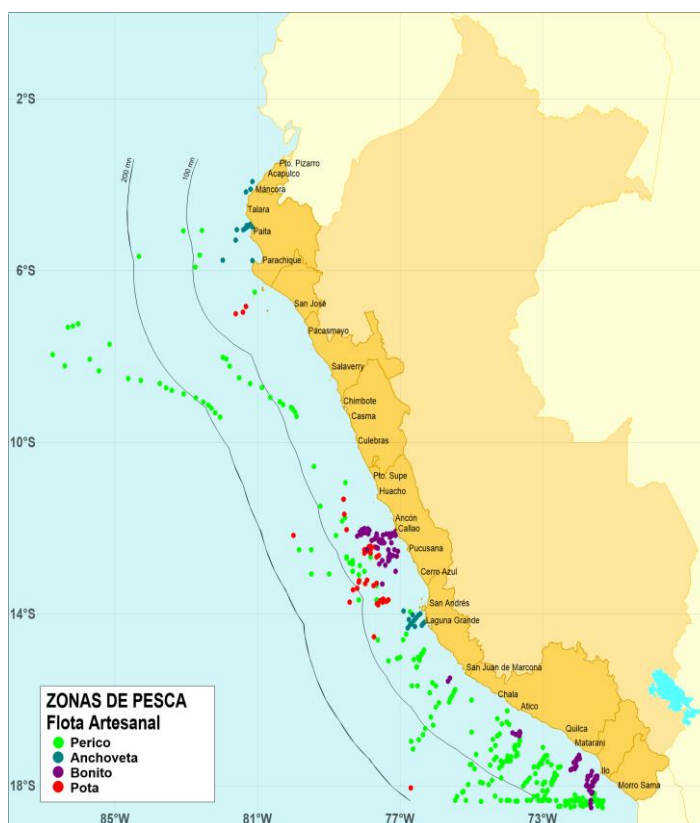


Figura 4.- Principales zonas de pesca de los recursos con mayores volúmenes de desembarque de la pesca artesanal.

**Condiciones ambientales:** El área de observación comprende las zonas litorales adyacentes a los puntos de desembarque monitoreados.

- En Tumbes, el mar estuvo movido, con corrientes de regular intensidad y vientos moderados a fuertes, direccionados hacia el norte durante toda la semana.
- En Piura, las condiciones fueron anómalas durante los días 22 y 23 provocando el izamiento de bandera roja en Los Órganos, Cabo Blanco y Talara.
- En Lambayeque, las condiciones normales con excepción de los días 26 y 27 que se registró oleajes anómalos.
- En La Libertad, las condiciones del mar estuvieron de moderado a fuerte. Los vientos del sur se registraron de fuerte a muy fuerte intensidad. Las corrientes de moderada a fuerte intensidad.
- En Áncash, se reportó oleajes y corrientes de intensidad ligera y moderada.
- En Lima, las condiciones fueron normales con excepción de los días 26 y 27 con oleajes anómalos en Ancón.
- En Ica, en Lagunillas hubo viento de fuerte intensidad los días 26 y 27 y en San Andrés se presentaron oleaje-corriente fuerte a excepción del día 25 y 26 que fue moderado.
- En Arequipa, Moquegua y Tacna, las condiciones fueron normales.

#### Otras ocurrencias

- En Lima, el día 26 los buzos marisqueros y la mayoría de los pescadores pinteros de Ancón no se embarcan.

Callao, 02 de febrero del 2018

Elaborado por:

Dirección General de Investigaciones de Recursos Demersales y Litorales (DGIRDL) - Oficina de Pesca Artesanal  
Laboratorios Costeros del IMARPE.

Información (preliminar) para uso científico.

Fuente: IMARPE – Sistema de Captación de Información de Captura y Esfuerzo de la Pesca Artesanal

