



Programa Presupuestal PP0095 “Fortalecimiento de la Pesca Artesanal”

REPORTE DE OCURENCIAS SEMANAL DE LA ACTIVIDAD PESQUERA ARTESANAL EN EL LITORAL PERUANO

ROSPA 07 (Del 12 al 18/02/18)

**Desembarques:** Se registran los desembarques de la pesca artesanal en los lugares monitoreados por el Sistema de Captación de Información de Captura y Esfuerzo de la Pesca Artesanal del IMARPE.

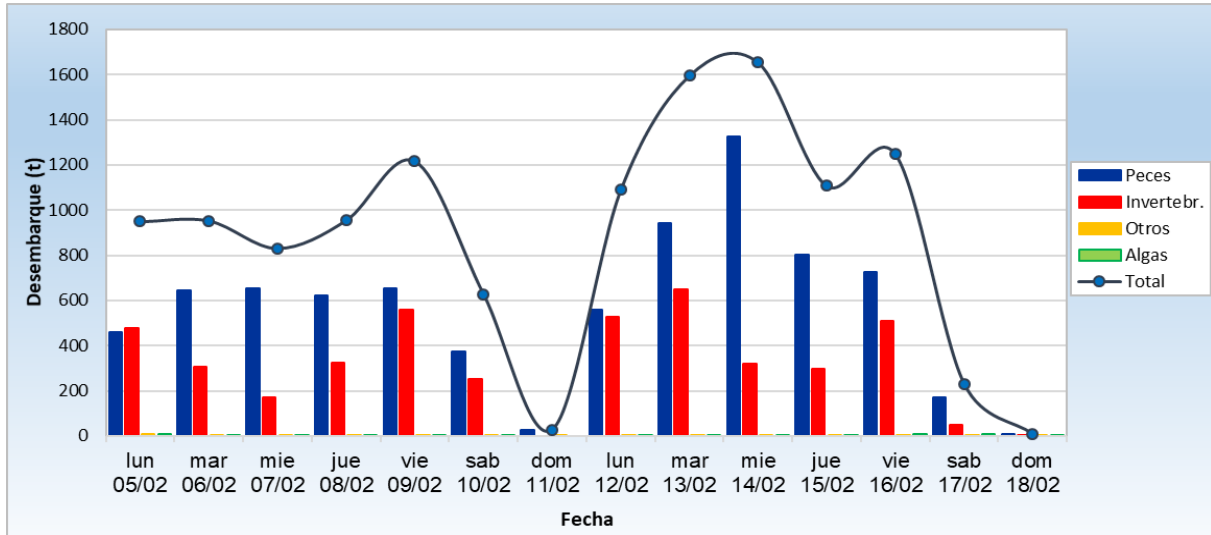


Figura 1.- Desembarque diario (t) registrado por la pesca artesanal a lo largo del litoral peruano, del 05 al 18 de febrero del 2018.

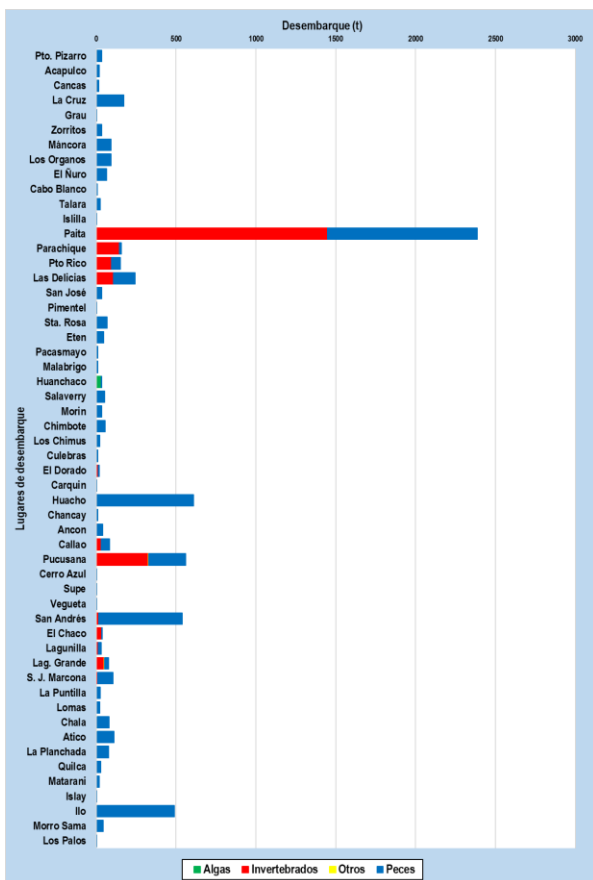


Figura 2.- Desembarques (t) por grupo taxonómico, según lugar.

Se registra un total de 6935,7 t (IMARPE, preliminar) descargadas por la pesca artesanal a lo largo del litoral, volumen 24,7% mayor a lo registrado durante la semana anterior, lo cual puede deberse a una mayor disponibilidad de los recursos al igual que condiciones ambientales favorables para las faenas de pesca. Los desembarques por día, sin considerar domingo, oscilan entre 230,7 t y 1654,5 t, con un promedio de 1154,5 t/día. (Figura 1).

El desembarcadero de **Paita** fue el lugar que recibió los mayores volúmenes de captura (2386,3 t ~ 34,4%) correspondiendo ~ 39% a peces y ~ 61% a invertebrados. El segundo con más descargas fue **Huacho** (609,9 t ~ 8,8%), siendo la mayor parte de sus descargas peces (~ 99%). El tercero fue **Pucusana** (561,0 t ~ 8,1%) con ~ 58% correspondiente a invertebrados y ~ 41% a peces; el cuarto fue **San Andrés** (539,1 t ~ 7,7%) correspondiendo ~ 96% a peces y ~ 4% a invertebrados (Figura 2).

La **pota** *Dosidicus gigas* fue la especie más desembarcada (2093,7 t ~ 30,2%), seguida por la **anchoveta** *Engraulis ringens* (1122,7 t ~ 16,2%), el **bonito** *Sarda chilensis chilensis* (1054,3 t ~ 15,2%) y la **caballa** *Scomber japonicus* (733,2 t ~ 10,6%).

En relación a la **potá**, en el norte registra 1760,4 t, en el centro 333,3 t y en la zona sur no hay desembarques, tiene como principales lugares de descarga a Paita, Pucusana, Parachique y Pto Rico. En cuanto a la **anchoveta**, en el norte reporta 816,7 t, en el centro 306,0 t y en el sur no hay desembarques, siendo reportado principalmente en Paita y San Andrés. En relación al **bonito**, en el norte se reporta 139,9 t, en el centro 338,3 t y en la zona sur 576,2 t; este recurso fue descargado mayormente en Ilo, San Andrés, Pucusana y Atico. En referencia a la **caballa**, en el norte se registra 87,9 t, en el centro 638,6 t y en la zona sur 6,8 t; tiene como principales puntos de desembarque a Huacho, Santa Rosa y Pto Rico (Figura 3).

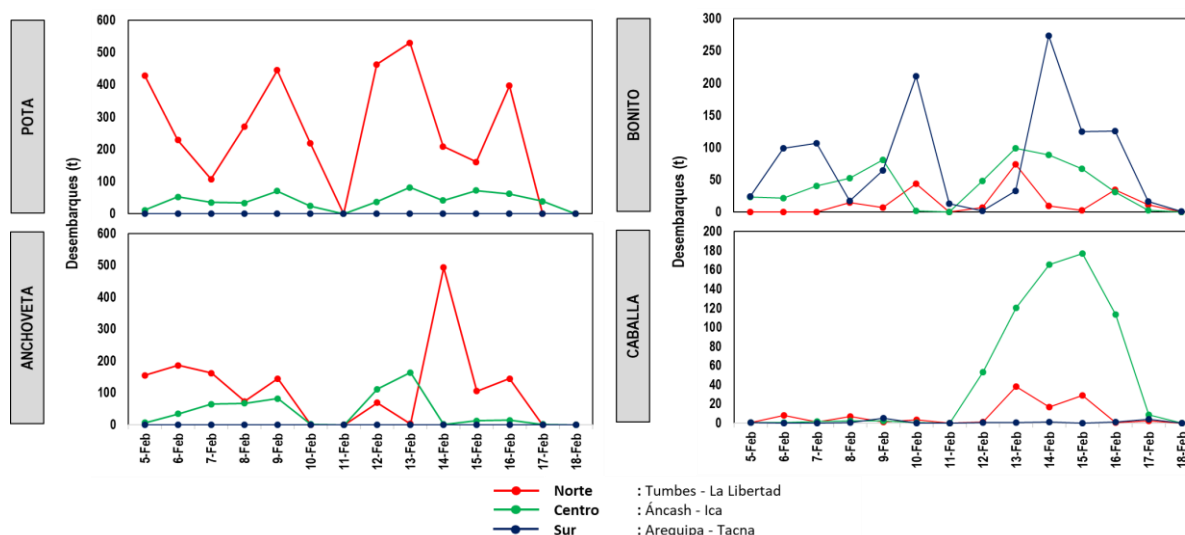


Figura 3.- Principales especies en los desembarques de la pesca artesanal por zona.

**Especies:** Se registraron las principales especies desembarcadas por la pesca artesanal; y las que son indicadoras de aguas cálidas.

Se registró 216 especies en los desembarques de la pesca artesanal, separados por grupos taxonómicos en 177 peces, 37 invertebrados y 02 macroalgas. En cuanto a la presencia de especies indicadoras de aguas cálidas en la región centro, se reportó 06 especies durante esta semana (Tabla 1).

Tabla 1.- Especies asociadas a aguas cálidas, en los desembarques de la pesca artesanal.

Región	Especie	Caleta	kg
Áncash	<i>Hemiramphus saltator</i> <b>Balao, agujilla roja</b>	Chimbote	2
	<i>Opisthonema libertate</i> <b>Machete de hebra</b>	El Dorado	1
	<i>Caranx caninus</i> <b>Jureleta, cocinero ñato, chumbo</b>	El Dorado	1
Lima	<i>Cetengraulis mysticetus</i> <b>Ayamarca</b>	Callao	30
Ica	<i>Strongylura exilis</i> <b>Agujilla, agujilla verde</b>	San Andrés	12
	<i>Panulirus gracilis</i> <b>Langosta</b>	Lagunillas	4

Es importante resaltar que en muchas caletas se reportó alta incidencia de ejemplares juveniles de ciertos recursos, tal es el caso de:

- En Pacasmayo: coco, cachema y chita.
- En Malabrigo: coco, cachema, cabrilla y lorna.
- En Huanchaco: coco.
- En Salaverry: coco, lorna y pez espada.
- En Puerto Morín: caracol negro, coco, lisa, lorna, machete y pulpo.
- En Chimbote: lorna y lisa.
- En El Dorado: navajuela, caracol negro y almeja.
- En Los Chimus: cabinza, jurel, lorna y pejerrey.
- En Culebras: caballa, cabinza y jurel.
- En Lagunillas: jurel, caballa, lorna, lisa, pintadilla y trambollo.

**Zonas de Pesca:** Se registran las principales zonas de pesca de las especies con mayores registros de desembarque, en el ámbito del litoral.

Con respecto a la **pota**, las mayores capturas son en el norte, frente a Paita, Las Delicias y Parachique entre 20-70 mn. Otras capturas se dan en el centro, frente Pucusana entre 40-70 mn y frente a Ancón a 60 mn de distancia a la costa. En referencia a la **anchoveta**, las mayores capturas son en el norte frente a Paita y Parachique dentro de 10 mn. Otras capturas se dan en el sur, frente a San Andrés, Ovillos, Lagunillas y Pta. Lechuza; dentro de las 05 mn de distancia a la costa. En cuanto al **bonito**, las mayores capturas son en el sur frente a Tancona, Pta. Coles y Morro Sama entre 06-28 mn. Otras capturas se obtienen frente a ls. Chinchá a 30 mn e ls. San Gallán a 40 mn. También, hay capturas frente a Chala entre 01-15 mn de distancia a la costa. En relación a la **caballa**, las mayores capturas son obtenidas en el centro; frente a Huacho procedente de ls. Hormigas a 40 mn y frente a Callao a 08 mn. Asimismo, se reporta capturas en el norte; en Pacasmayo y Chérrepe entre las 20-50 mn. Otra captura se da frente a Cabo Blanco e Islilla dentro de las 05 mn de distancia a la costa (Figura 4).



Figura 4.- Principales zonas de pesca de los recursos con mayores volúmenes de desembarque de la pesca artesanal.

**Condiciones ambientales:** El área de observación comprende las zonas litorales adyacentes a los puntos de desembarque monitoreados.

- En Tumbes, el mar estuvo ligeramente movido durante toda la semana, con corrientes de regular intensidad y vientos moderados direccionados hacia el norte durante toda la semana.
- En Piura, las condiciones fueron normales.
- En Lambayeque, las condiciones fueron normales.
- En La Libertad, las condiciones del mar estuvieron de ligero a fuerte. Los vientos del sur se registraron de moderado a muy fuerte intensidad. Las corrientes de moderada a fuerte intensidad.
- En Áncash, se reportó oleajes y corrientes de intensidad moderada. Los vientos se registraron de ligera intensidad.
- En Lima, las condiciones fueron normales con excepción de los días lunes 12 y martes 13 que se registraron oleajes anómalos en Ancón.
- En Ica, en San Juan de Marcona se reporta oleajes anómalos y vientos de intensidad fuerte con el lunes 12 y martes 13; mientras que en las demás caletas las condiciones fueron normales.
- En Arequipa, las condiciones fueron normales.
- En Moquegua y Tacna, se presentaron oleajes anómalos y vientos fuertes.

#### Otras ocurrencias

- En La Libertad, el día lunes 12 y martes 13 se cerraron los principales puertos.
- En Lima, los buzos marisqueros y la mayoría de pinteros de Ancón no se embarcan el lunes 12 y martes 13.

Callao, 22 de febrero del 2018

*Elaborado por:*

*Dirección General de Investigaciones de Recursos Demersales y Litorales (DGIRDL) - Oficina de Pesca Artesanal  
Laboratorios Costeros del IMARPE.*