



## REPORTE DE OCURENCIAS SEMANAL DE LA ACTIVIDAD PESQUERA ARTESANAL EN EL LITORAL PERUANO

### ROSPA 09 (Del 22 al 28/02/2021)

#### Desembarques:

El desembarque procedente de la pesca artesanal, acumuló un total de 9.126,7 t (IMARPE, preliminar) en todo el litoral, durante la semana, mostró una disminución de 5,3% en relación a la semana anterior.

El grupo de peces presentó los mayores volúmenes de desembarque (58,6%), seguido de invertebrados (41,2%), algas (0,1%) y otros recursos (ovas de pez volador) (0,1%).

Los lugares de mayor desembarque fueron: **Paita** (23%), **Las Delicias** (18,1%), **San José** (12,9%), **Parachique** (12,6%), **San Andrés** (4,7%), **Ilo** (3,9%), **Santa Rosa** (3,2%), **Morro Sama** (2,5%), **Puerto Rico** (2,4%), **Huacho** (2%), **Atico** (1,8%), **Los Órganos** (1,4%) y **Chimbote** (1,1%), que en conjunto representaron el 89,6% del total desembarcado (Fig. 1).

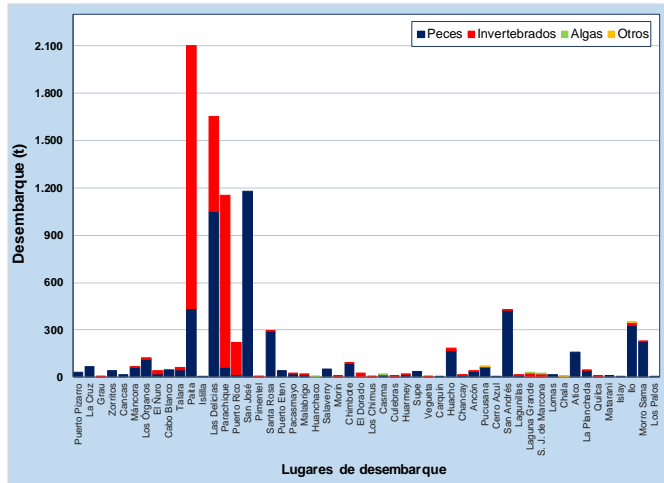


Figura 1.- Desembarques (t) procedentes de la pesca artesanal, por grupo taxonómico, según lugar, semana del 22 al 28/02/2021

#### Especies:

Los recursos hidrobiológicos más relevantes, según volumen de desembarque, fueron *Dosidicus gigas* "pota", *Sarda chiliensis chiliensis* "bonito", *Argopecten purpuratus* "concha de abanico" y *Scomber japonicus* "caballa"; aportando el 23,8%, 23,5%, 15,5% y 10,8% del total, respectivamente. En relación a la **pota**, su desembarque total decreció 32,5%, respecto a la semana anterior y se concentró en la zona norte, principalmente en Paita (76,7%), Puerto Rico (8,1%), Parachique (8%) y Las Delicias (4,7%). En cuanto al **bonito**, su desembarque total creció ~2,5 veces, y en la zona norte fue donde se reportó el mayor volumen, específicamente en San José (24,9%); asimismo, en la zona centro en San Andrés (19,7%) y en la zona sur en Ilo (13,7%) y Morro Sama (10,3%). En referencia a la **concha de abanico**, su desembarque total disminuyó 34,7%, y se reportó principalmente en la zona norte, con mayores cifras de descarga en Parachique (63,7%) y Las Delicias (35,2%). En tanto que, la descarga total de **caballa** aumentó ~5,5 veces, y sus mayores desembarques se registraron en la zona norte, en San José (63,5%), Santa Rosa (17,5) y Las Delicias (15,8%) (Fig. 2).

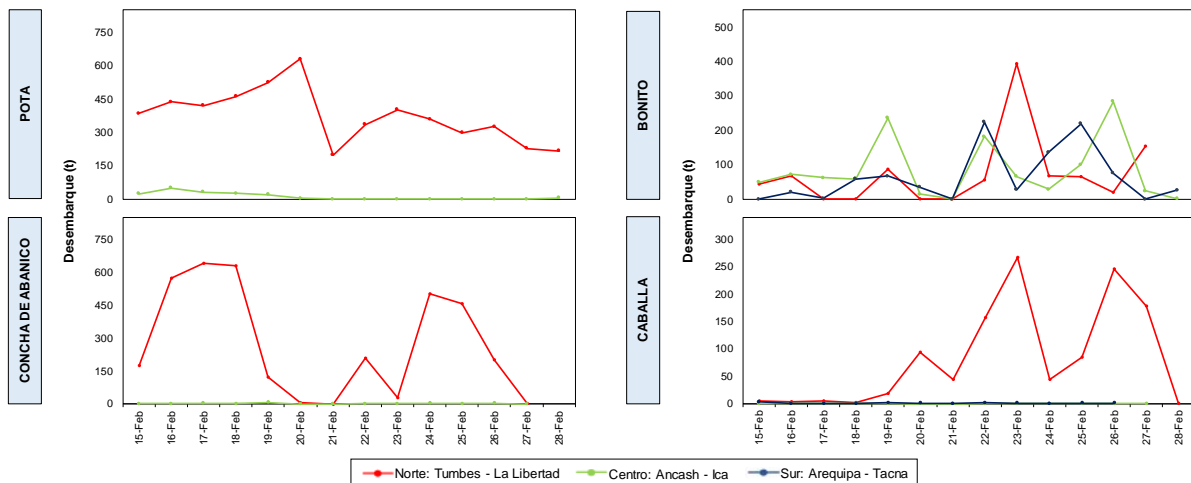


Figura 2.- Desembarques (t) de las principales especies registradas por la pesquería artesanal, según zonas

En cuanto a la presencia de especies indicadoras de aguas cálidas, se reportó una especie, durante esta semana (Tabla 1).

Tabla 1.- Especies asociadas a aguas cálidas, en los desembarques de la pesca artesanal

Región	Caleta	Especie
Lambayeque	Pimentel	<i>Panulirus gracilis</i> "langosta"

### Zonas de pesca de los principales recursos:

Durante la semana, las principales zonas de pesca para la **gota** se localizaron frente a la zona norte, desde playa Nac (Sechura) hasta playa Rebentazon (Sechura), entre 18 y 40 mn de distancia a la costa, también se registraron importantes capturas frente a playa La Huaca (Morrope), entre 20 y 24 mn; para el **bonito**, sus zonas de pesca estuvieron distribuidas ampliamente. Asimismo, las zonas de pesca más importantes se ubicaron, en la zona norte, frente a Pacasmayo (44 mn) y Malabrigo (40 mn), en la zona centro, frente a la isla Santa Rosa (21 y 27 mn) e Infiernillos (30 mn) y en la zona sur, desde Ilo hasta Morro Sama, entre 8 y 30 mn; para la **concha de abanico**, las zonas de pesca más productivas se encontraron en la zona norte, desde Las Delicias hasta Parachique, dentro de las 5 mn; finalmente, para la **caballa**, las zonas de pesca donde se realizaron las mayores capturas se ubicaron en la zona norte, desde Pimentel hasta Chicama, entre 24 y 50 mn (Fig. 3).

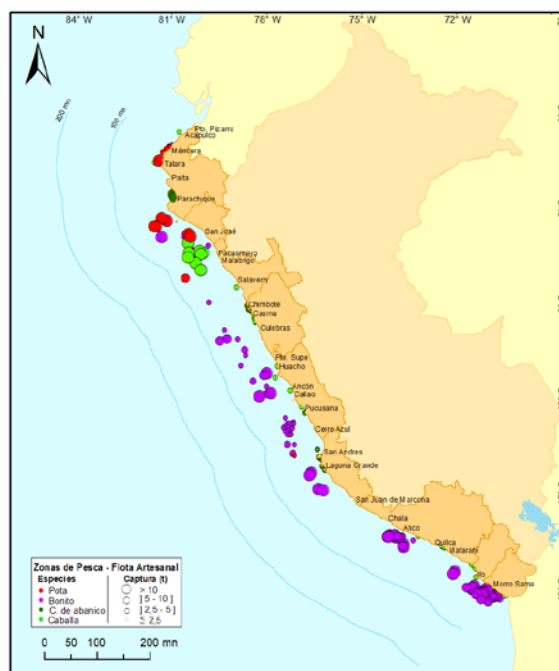


Figura 3.- Principales zonas de pesca de los recursos con mayores volúmenes de desembarque de la pesca artesanal

**Condiciones ambientales:** El área de observación comprende las zonas litorales adyacentes a los puntos de desembarque monitoreados.

- En Tumbes, se reportó corriente de moderada a fuerte intensidad y viento de ligera intensidad.
- En Piura, las condiciones fueron normales.
- En Lambayeque, se reportó oleaje de ligera a moderada intensidad.
- En La Libertad, se reportó oleaje de ligera a moderada intensidad, en tanto que, corriente y viento de ligera intensidad.
- En Áncash, se registró oleaje, corriente y viento de ligera a moderada intensidad.
- En Lima, se reportó oleaje de ligera a moderada intensidad y viento de moderada intensidad.
- En Ica, se registró oleaje y viento de moderada intensidad.
- En Arequipa, Moquegua y Tacna, las condiciones fueron normales.

Callao, 03 de marzo del 2021