



## Programa Presupuestal PP0095 “Fortalecimiento de la Pesca Artesanal”

### REPORTE DE OCURENCIAS SEMANAL DE LA ACTIVIDAD PESQUERA ARTESANAL EN EL LITORAL PERUANO

ROSPA 11 (Del 12 al 18/03/18)

**Desembarques:** Se registran los desembarques de la pesca artesanal en los lugares monitoreados por el Sistema de Captación de Información de Captura y Esfuerzo de la Pesca Artesanal del IMARPE.

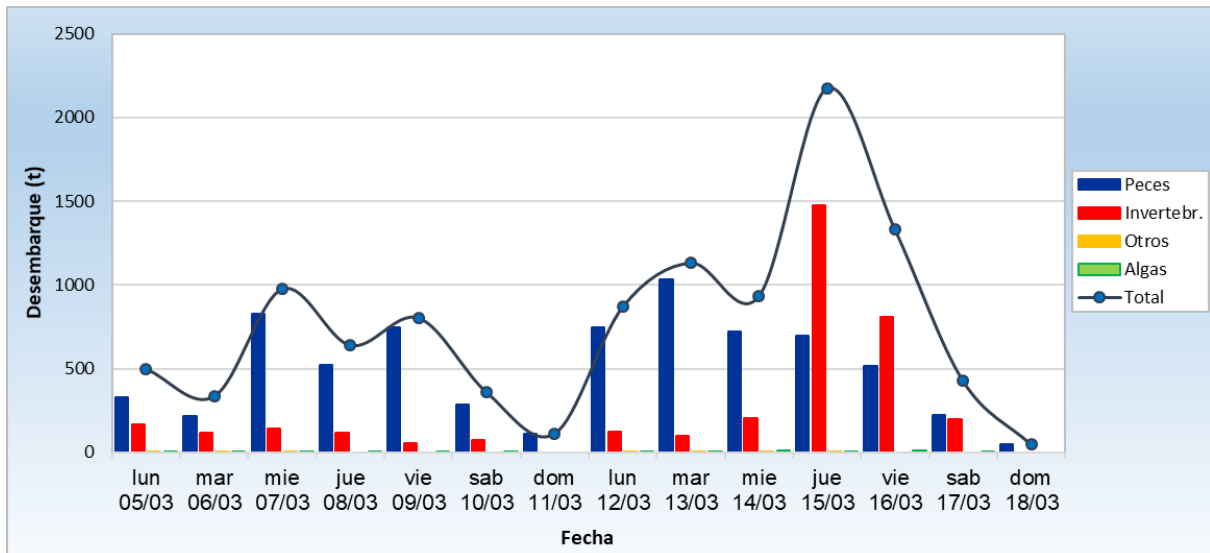


Figura 1.- Desembarque diario (t) registrado por la pesca artesanal a lo largo del litoral peruano, del 05 al 18 de marzo del 2018.

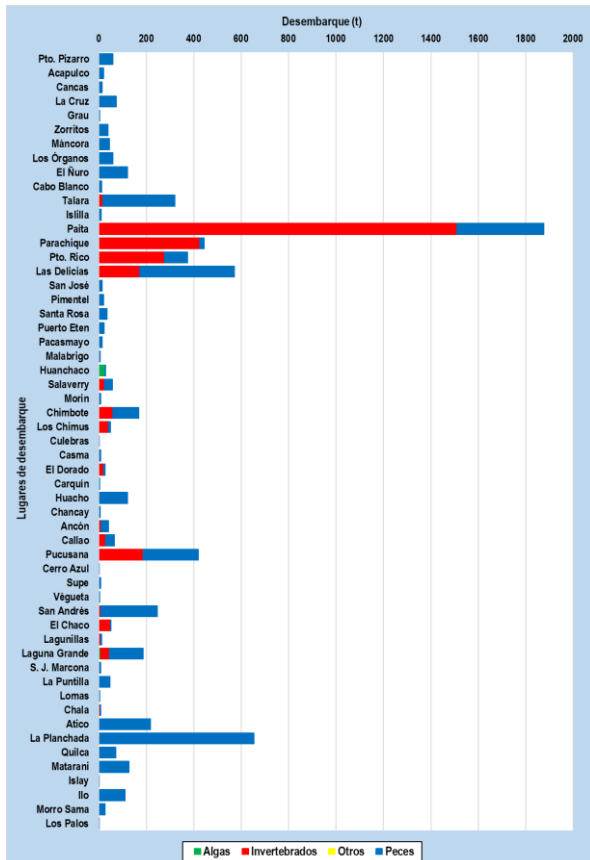


Figura 2.- Desembarques (t) por grupo taxonómico, según lugar.

Se registra un total de 6918,0 t (IMARPE, preliminar) descargadas por la pesca artesanal a lo largo del litoral, volumen 85,5% mayor a lo registrado durante la semana anterior, lo cual puede deberse a una mayor disponibilidad de los recursos al igual que condiciones ambientales favorables para las faenas de pesca. Los desembarques por día, sin considerar domingo, oscilan entre 426,6 t y 2175,0 t, con un promedio de 1145,2 t/día. (Figura 1).

El desembarcadero de **Paita** fue el lugar que recibió los mayores volúmenes de captura (1875,2 t ~ 27,1%) correspondiendo ~ 19% a peces y ~ 81% a invertebrados. El segundo con más descargas fue **La Planchada** (653,3 t ~ 9,4%), siendo la mayor parte de sus descargas peces (~ 99%). El tercero fue **Las Delicias** (570,8 t ~ 8,3%) con ~ 30% correspondiente a invertebrados y ~ 70% a peces; el cuarto fue **Parachique** (443,0 t ~ 6,4%) correspondiendo ~ 4% a peces y ~ 96% a invertebrados (Figura 2).

La **potota** *Dosidicus gigas* fue la especie más desembarcada (2703,8 t ~ 39,1%), seguida por el **bonito** *Sarda chilensis chilensis* (1508,0 t ~ 21,8%), la **anchoveta** *Engraulis ringens* (600,4 t ~ 8,7%) y la **caballa** *Scomber japonicus* (540,3 t ~ 7,8%).

En relación a la **potá**, en la zona norte se da un aumento que alcanza 2393,2 t, el centro registra 310,6 t y en el sur no hay desembarques; tiene como principales lugares de descarga a Paita, Parachique y Pto. Rico y Pucusana. En cuanto al **bonito**, la zona norte reporta 4,1 t, el centro 450,0 t y el sur presenta un incremento que alcanza 1053,9 t; siendo reportado principalmente en La Planchada, Atico, Pucusana y Matarani. En relación a la **anchoveta**, el norte registra 503,0 t, el centro 97,4 t y el sur no registra desembarques; siendo descargada principalmente en Paita, Las Delicias, Chimbote y San Andrés. En referencia a la **caballa**, en el norte se reporta un incremento que alcanza 511,5 t, mientras que el centro registra un descenso que alcanza 26,5 t y la zona sur registra 2,2 t; teniendo como principales puntos de desembarque a Talara, Las Delicias y Pto. Rico (Figura 3).

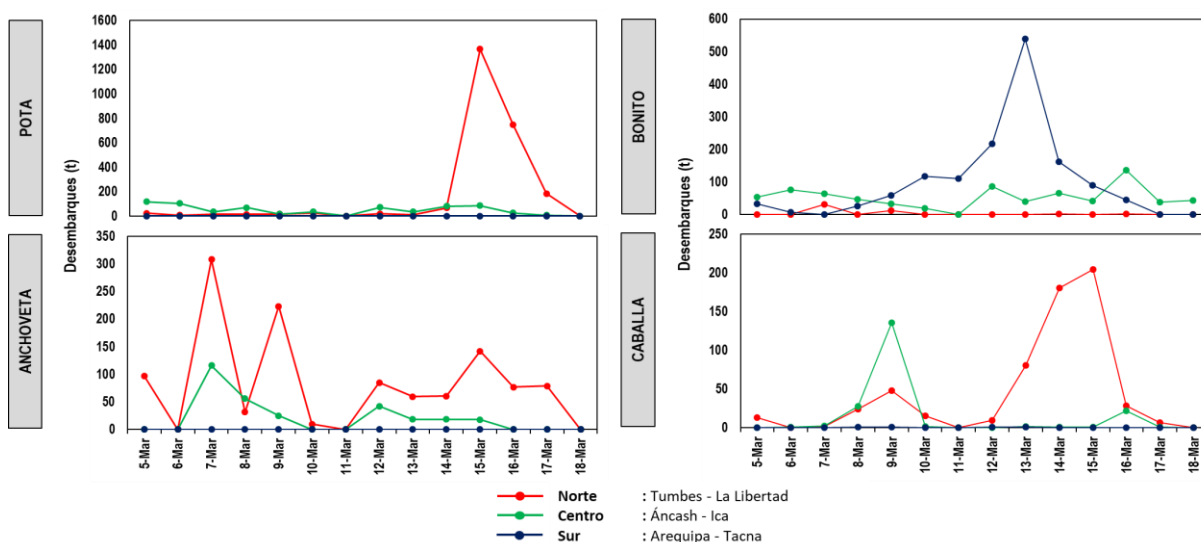


Figura 3.- Principales especies en los desembarques de la pesca artesanal por zona.

**Especies:** Se registraron las principales especies desembarcadas por la pesca artesanal; y las que son indicadoras de aguas cálidas.

Se registró 213 especies en los desembarques de la pesca artesanal, separados por grupos taxonómicos en 170 peces, 40 invertebrados y 03 macroalgas. En cuanto a la presencia de especies indicadoras de aguas cálidas en la región centro, se reportó 04 especies durante esta semana (Tabla 1).

Tabla 1.- Especies asociadas a aguas cálidas, en los desembarques de la pesca artesanal.

Región	Especie	Caleta	kg
Áncash	<i>Hemiramphus saltator</i> Balao, agujilla roja	Los Chimus	3
	<i>Gymnura marmorata</i> Raya mariposa	El Dorado	8
Lima	<i>Strongylura exilis</i> Aguja, agujilla	Ancón	190
Ica	<i>Rhinobatos planiceps</i> Guitarra	Laguna Grande	4

Es importante resaltar que en muchas caletas se reportó alta incidencia de ejemplares juveniles de ciertos recursos, tal es el caso de:

- En Pacasmayo: coco, cachema y chita.
- En Malabrigo: coco, cachema, lorna y pintadilla.
- En Huanchaco: coco y cachema.
- En Salaverry: coco, bonito y lorna.
- En Puerto Morín: cabinza, coco, lisa, lorna y jurel.
- En Chimbote: lorna.
- En El Dorado: navajuela, caracol negro, caballa y almeja.
- En Los Chimus: cabinza, lorna y pejerrey.
- En Casma: lorna y caracol.
- En San Andrés: lorna.
- En Lagunillas: ayanque, coco, jurel, caballa, lorna y mojarrilla.

**Zonas de Pesca:** Se registran las principales zonas de pesca de las especies con mayores registros de desembarque, en el ámbito del litoral.

Con respecto a **pota**, las mayores capturas se dan en el norte, frente a Paita, Parachique, Pto. Rico y Las Delicias entre 10-70 mn. Otras capturas se dan en el centro, frente a Pucusana entre 50-110 mn; frente a Chimbote y Los Chimus entre 40-130 mn. Otras capturas son frente a Salaverry entre 70-100 mn de distancia a la costa. En referencia al **bonito**, las mayores capturas se dan en el sur, frente a Islay entre 20-25 mn y frente a Ocoña y Camaná entre 05-60 mn. Otras capturas se dan en el centro, frente a Pucusana y Cerro Azul entre 20-70 mn de distancia a la costa. En cuanto a la **anchoveta**, las mayores capturas son en el norte; frente a Talara entre 04-30 mn, frente a Paita y Las Delicias dentro de 10 mn de distancia a la costa. También se dan capturas frente a San Andrés, Ite. Ovillos y Pta. Pejerrey; dentro de 06 mn de distancia a la costa. En relación al recurso **caballa**, las mayores capturas en el norte; frente a Talara, Las Delicias y Pto. Rico entre 02-10 mn. También capturas en el centro, frente a Samanco y El Dorado dentro de 10 mn de distancia a la costa (Figura 4).

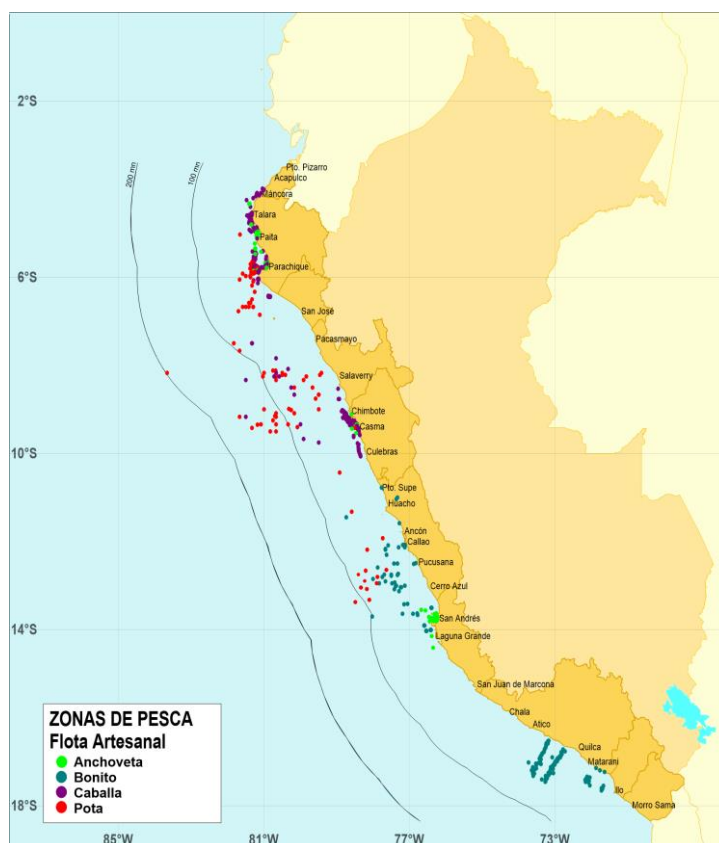


Figura 4.- Principales zonas de pesca de los recursos con mayores volúmenes de desembarque de la pesca artesanal.

**Condiciones ambientales:** El área de observación comprende las zonas litorales adyacentes a los puntos de desembarque monitoreados.

- En Tumbes, el mar estuvo ligeramente movido durante la semana, con corrientes de regular intensidad y vientos moderados direccionados hacia el norte durante toda la semana.
- En Piura, las condiciones fueron normales.
- En Lambayeque, se presentaron oleajes anómalos y vientos de fuerte intensidad durante el fin de semana.
- En La Libertad, las condiciones del mar estuvieron de ligero a fuerte, los vientos se registraron de ligero a fuerte intensidad. Las corrientes de moderada intensidad.
- En Áncash, se reportó oleajes de moderada intensidad, corrientes y vientos de ligera intensidad.
- En Lima, el oleaje fue de moderada a fuerte intensidad y los vientos fueron de ligera intensidad.
- En Ica, en San Andrés y Lagunillas se dan oleajes anómalos y vientos de intensidad fuerte (del 15 al 17).
- En Arequipa, se presentaron condiciones anómalas durante el fin de semana.
- En Moquegua y Tacna, se presentaron corrientes y vientos de fuerte intensidad (del 15 al 18).

#### Otras ocurrencias

- En Lambayeque, hay cierre de los puntos de desembarque (excepto San José) entre los días del 16 al 18.
- En La Libertad, los días 15 y 16 cerraron algunos puertos debido a malas condiciones ambientales.
- En Lima, los días 15 y 16 no se registraron salidas de buzos debido a fuertes oleajes en Pucusana.
- En Ica, se registra el cierre del desembarcadero de Lagunillas el día 15 por oleajes anómalos.
- En Moquegua y Tacna, oleajes anómalos provocan el cierre de puntos de desembarque (del día 15 al 18).

Callao, 21 de marzo del 2018

*Elaborado por:*  
*Dirección General de Investigaciones de Recursos Demersales y Litorales (DGIRDL) - Oficina de Pesca Artesanal*  
*Laboratorios Costeros del IMARPE.*