



REPORTE DE OCURENCIAS SEMANAL DE LA ACTIVIDAD PESQUERA ARTESANAL EN EL LITORAL PERUANO

ROSPA 15 (Del 08 al 14/04/19)

Desembarques:

El desembarque procedente de la pesca artesanal, acumuló un total de 4.877,2 t (IMARPE, preliminar) en todo el litoral, durante la semana, mostrando una disminución de 18,2% en relación a la semana anterior.

El grupo de invertebrados registró los mayores volúmenes de desembarque (51,8%), seguido de peces (48,1%) y algas (<0,1%).

Los lugares de mayor desembarque fueron: **Paita** (39,8%), **Ilo** (10,3%) y **Atico** (6,1%) mientras que en los demás lugares sus descargas no sobrepasaron el 4,3% del total (Fig. 1).

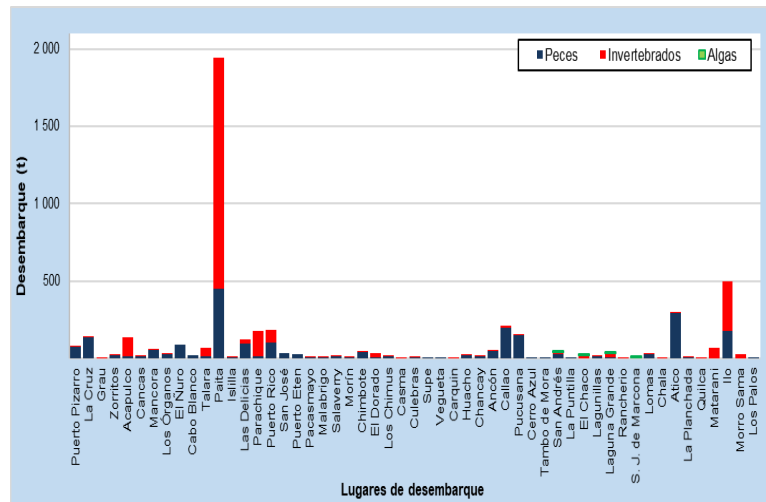


Figura 1.- Desembarques (t) procedentes de la pesca artesanal, por grupo taxonómico, según lugar, semana del 08 al 14/04/19

Especies:

Los recursos hidrobiológicos más relevantes, según volumen de desembarque, fueron **potá**, bonito, anchoveta y lisa, aportando el 46,8%, 11,5%, 11,1% y 3,3% del total, respectivamente. En relación a la **potá**, su desembarque total disminuyó 26,6% respecto a la semana anterior y se concentró en la zona norte, principalmente en Paita (65,4%). Del mismo modo, la descarga total de **bonito**, se redujo 51% y sus mayores desembarques se registraron en la zona sur, primordialmente en Atico (51,8%). En cuanto a la **anchoveta**, su descarga total creció ~1,7 veces y en la zona norte fue donde se recibieron los mayores volúmenes, esencialmente en Paita (74,1%). En referencia a la **lisa**, el desembarque total disminuyó 33,8% y se reportó principalmente en la zona norte, con mayores cifras de descargas en San José (17,8%) (Fig. 2).

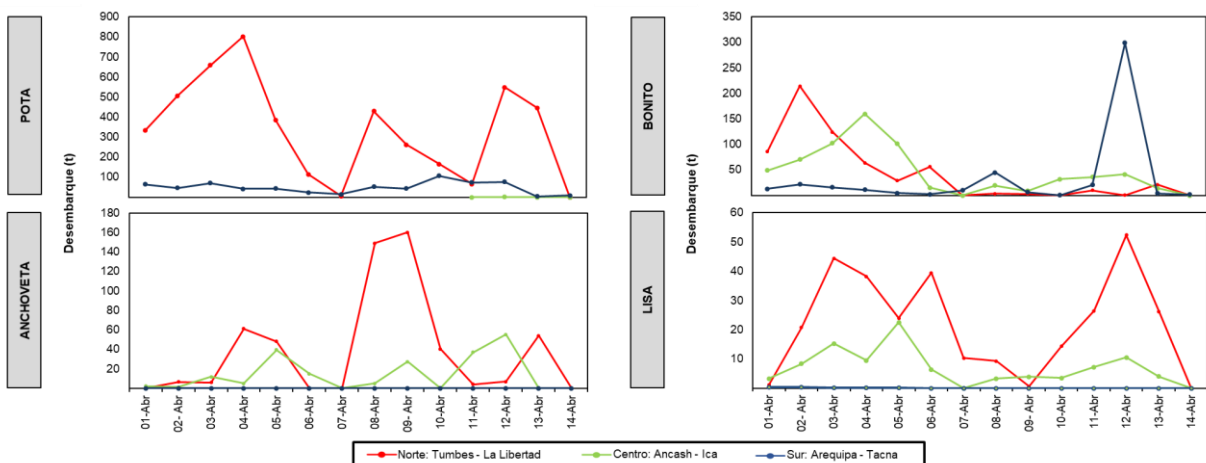


Figura 2.- Desembarques (t) de las principales especies registrada por la pesquería artesanal, según zonas.

En cuanto a la presencia de especies indicadoras de aguas cálidas, se reportó 9 especies, durante esta semana (Tabla 1).

Tabla 1.- Especies asociadas a aguas cálidas, en los desembarques de la pesca artesanal.

Región	Caleta	Especie
La Libertad	Pacasmayo	<i>Caranx caballus</i> "cocinero"
		<i>Trichiurus lepturus</i> "pez cinta"
		<i>Penaeus vannamei</i> "langostino blanco"
		<i>Panulirus gracilis</i> "langosta"
	Malabrigo	<i>Caranx caninus</i> "chumbo"
	Salaverry	<i>Trichiurus lepturus</i> "pez cinta"
Ancash	Dorado	<i>Sectator ocyurus</i> "chopa"
		<i>Trachinotus kennedyi</i> "pampano toro"
	Los Chimus	<i>Fistularia corneta</i> "pez corneta"
Lima	Callao	<i>Sciaena starksii</i> "robalo"

Zonas de pesca de los principales recursos:

Durante la semana, las principales zonas de pesca para **potá** se localizaron en el norte, entre los frentes de Parachique y Lobos de Tierra, dentro de 49 mn de distancia a la costa, además hubo importantes capturas entre los frentes de Talara y Paita, hasta 53 mn y en el sur, frente a Ilo, entre 15-40 mn; para **bonito**, las zonas más productivas se ubicaron, en el sur, frente a Atico, entre 5-22 mn, e Ilo, dentro de 17 mn; para **anchoveta**, las zonas más importantes se encontraron en el norte, frente a Colán (Piura), hasta 6 mn, y en el centro, frente a Callao, hasta 20 mn; finalmente para **lisa**, las zonas de pesca donde se realizaron las mayores capturas, estuvieron en el norte, frente a San José, Pimentel y la zona La Casa (Lambayeque), dentro de 3 mn, sin embargo también se realizaron capturas considerables frente a Parachique, dentro de 6 mn (Fig. 3).

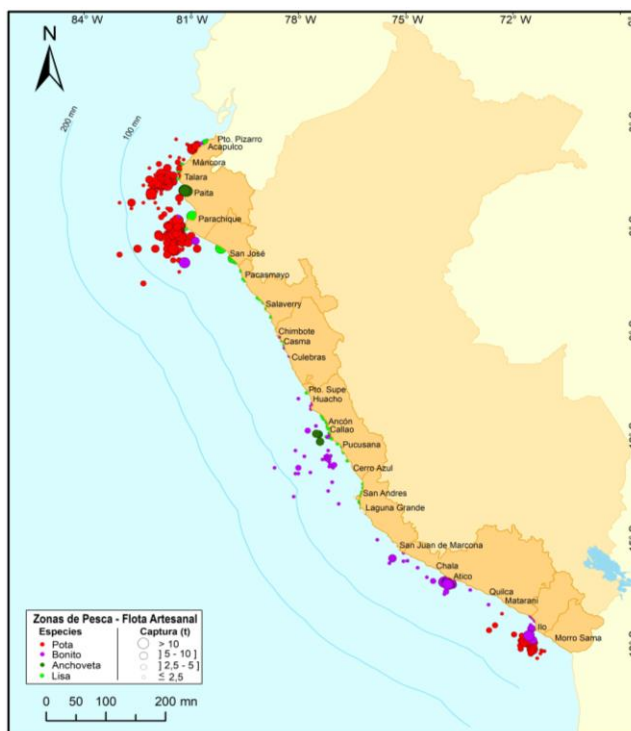


Figura 3.- Principales zonas de pesca de los recursos con mayores volúmenes de desembarque de la pesca artesanal.

Condiciones ambientales: El área de observación comprende las zonas litorales adyacentes a los puntos de desembarque monitoreados.

- En Tumbes y Piura, las condiciones fueron normales.
- En Lambayeque, se registró oleaje, corriente y viento de fuerte intensidad.
- En La Libertad, se reportó oleaje y viento de ligera a fuerte intensidad, además, corriente de moderada a fuerte intensidad.
- En Áncash, se registró oleaje y corriente de ligera a moderada intensidad, así como, viento moderado por el día y fuerte por las noches.
- En Lima, se reportó oleaje y corriente de ligera a fuerte intensidad, asimismo, viento ligero en las mañanas y fuerte en las tardes y noches.
- En Ica, se registró oleaje y corriente de moderada a fuerte intensidad, tal como, viento ligero en las mañanas y fuerte en las tardes.
- En Arequipa, Moquegua y Tacna, se presentaron anomalías en el estado del mar y viento de fuerte intensidad los tres primeros días de la semana.

Callao, 17 de abril del 2019

Elaborado por:
Oficina de Pesca Artesanal - Dirección General de Investigaciones de Recursos Demersales y Litorales (DGIRDL)
Laboratorios Costeros del IMARPE.

Información (preliminar) para uso científico.
Fuente: IMARPE – Sistema de Captación de Información de Captura y Esfuerzo de la Pesca Artesanal