



Programa Presupuestal PP0095 “Fortalecimiento de la Pesca Artesanal”

REPORTE DE OCURENCIAS SEMANAL DE LA ACTIVIDAD PESQUERA ARTESANAL EN EL LITORAL PERUANO

ROSPA 23 (Del 04 al 10/06/18)

Desembarques: Se registran los desembarques de la pesca artesanal en los lugares monitoreados por el Sistema de Captación de Información de Captura y Esfuerzo de la Pesca Artesanal del IMARPE.

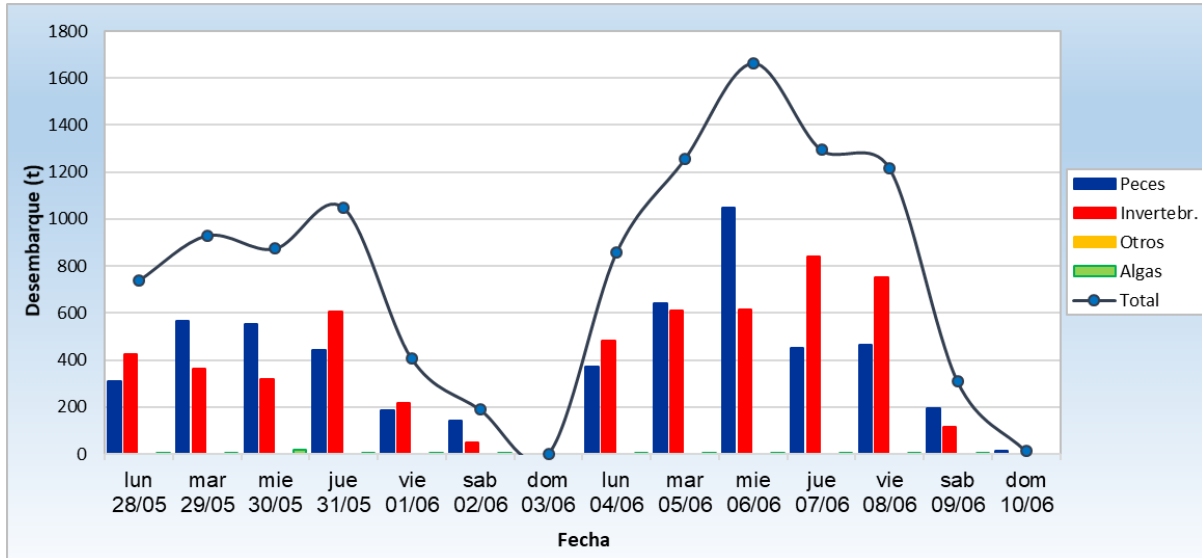


Figura 1.- Desembarque diario (t) registrado por la pesca artesanal a lo largo del litoral peruano, del 28 de mayo al 10 de junio del 2018.

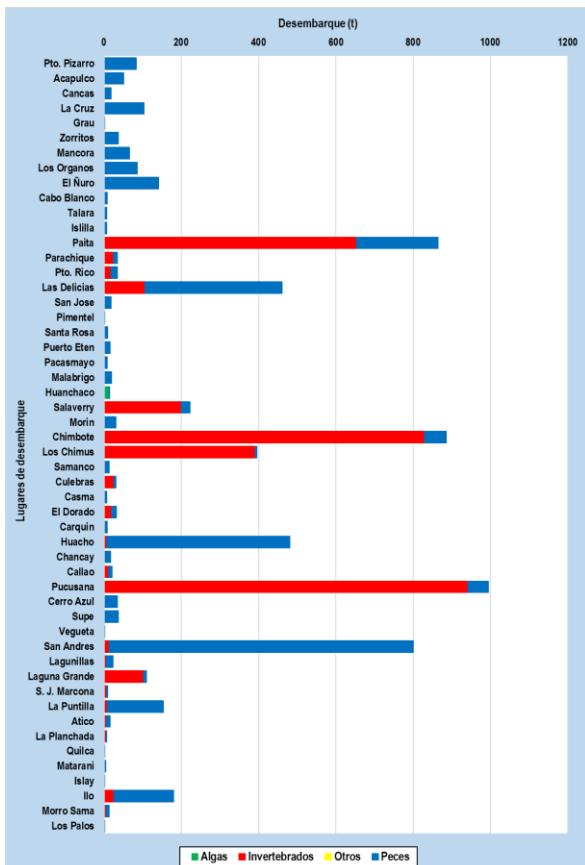


Figura 2.- Desembarques (t) por grupo taxonómico, según lugar.

Se registra un total de 6609,3 t (IMARPE, preliminar) descargadas por la pesca artesanal a lo largo del litoral, volumen 57,7% mayor a lo registrado durante la semana anterior, lo cual puede deberse a una mayor disponibilidad de los recursos con elevados desembarques en la pesca artesanal. Los desembarques por día, sin considerar domingo, oscilan entre 308,6 t y 1664,2 t; con un promedio de 1099,5 t/día. (Figura 1).

El desembarcadero de **Pucusana** fue el lugar que recibió los mayores volúmenes de desembarque (994,4 t ~ 15,1%) correspondiendo ~ 5% a peces y ~ 95% a invertebrados. El segundo con más descargas fue **Chimbote** (885,3 t ~ 13,4%), correspondiendo ~ 94% a invertebrados y ~ 6% a peces. El tercero fue **Paita** (864,4 t ~ 13,1%) correspondiendo ~ 24% a peces y ~ 76% a invertebrados; el cuarto fue **San Andrés** (799,7 t ~ 12,1%) correspondiendo ~ 98% a peces y ~ 2% a invertebrados (Figura 2).

La **potá** *Dosidicus gigas* fue la especie más desembarcada (3079,8 t ~ 46,6%), seguida por la **anchoveta** *Engraulis ringens* (1238,6 t ~ 18,7%), el **bonito** *Sarda chilensis chilensis* (375,2 t ~ 5,7%) y el **jurel** *Trachurus murphyi* (215,6 t ~ 3,3%).

En relación a la **potá**, el desembarque total de la presente semana registra un incremento de ~ 64% respecto a la semana anterior; teniendo como principales lugares de desembarque a Pucusana, Chimbote, Paíta y Los Chimus. En cuanto a la **anchoveta**, el desembarque total reporta un incremento de 32,8% respecto a la semana anterior; siendo reportado principalmente en San Andrés, Las Delicias, Paíta y La Puntilla. En relación al **bonito**, se reporta un incremento del desembarque total; teniendo como principales puntos de descarga a Huacho, Ilo, Supe y San Andrés. En referencia al **jurel**, también se registra un incremento en el desembarque total respecto a la semana anterior; donde los lugares más importantes para su descarga fueron Huacho, San Andrés, Pucusana y Atico (Figura 3).

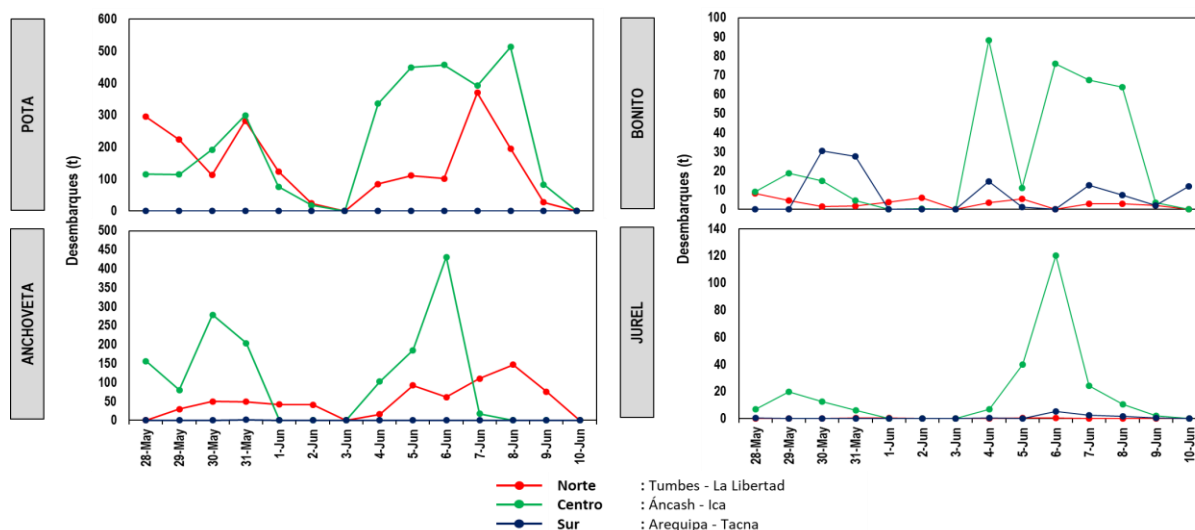


Figura 3.- Principales especies en los desembarques de la pesca artesanal por zona.

Especies: Se registraron las principales especies desembarcadas por la pesca artesanal; y las que son indicadoras de aguas cálidas.

Se registró 226 especies en los desembarques de la pesca artesanal, separados por grupos taxonómicos en 184 peces, 40 invertebrados y 02 macroalgas. En cuanto a la presencia de especies indicadoras de aguas cálidas en la región centro, se reportó 04 especies durante esta semana (Tabla 1).

Tabla 1.- Especies asociadas a aguas cálidas, en los desembarques de la pesca artesanal.

Región	Especie	Caleta	kg
La Libertad	<i>Symphurus chabanaudi</i> Lengüeta	Pacasmayo	20
Áncash	<i>Lutjanus guttatus</i> Pargo rojo	Casma	4
	<i>Caranx caninus</i> Jureleta, cocinero lato, chumbo	El Dorado	5
Ica	<i>Strongylura exilis</i> Aguja, agujilla verde	Lagunillas	375

Es importante resaltar que en muchas caletas se reportó alta incidencia de ejemplares juveniles de ciertos recursos, tal es el caso de:

- En Pacasmayo: coco, cachema y chita.
- En Malabrigo: coco, cachema, chita y pintadilla.
- En Huanchaco: coco, cachema y pintadilla.
- En Salaverry: coco, chita, pintadilla y bonito.
- En Puerto Morín: coco, lisa, lorna y lenguado.
- En Chimbote: lorna.
- En El Dorado: caracol negro y almeja.
- En Samanco: lisa y caballa
- En Los Chimus: caballa.
- En Culebras: jurel.
- En Casma: machete y caracol.
- En Lagunillas: jurel, lisa, caballa, cabinza y coco.

Zonas de Pesca: Se registran las principales zonas de pesca de las especies con mayores registros de desembarque, en el ámbito del litoral.

En cuanto a la **pota**, las mayores capturas se dan en el centro; frente a Pucusana y Cerro Azul entre 40–80 mn. Otras capturas se dan en el centro; frente a Chimbote y Los Chimus entre 30–120 mn. Con respecto a la **anchoveta**, las mayores capturas se dan en el sur, frente a San Andrés en áreas conocidas como Boca del Rio (Pisco), Pampa Melchorita, Jaguay (San Andrés), Muelle de Tambo de Mora, Playa Las Huacas, Playa La Antena y Playa Lurinchincha; dentro de 05 mn. Otras capturas se dan en el norte, frente a Paita y Las Delicias entre 04-15 mn de distancia a la costa. En referencia al **bonito**, las mayores capturas se dan en el centro, frente a Huacho entre 40-60 mn; frente a Supe entre 15-30 mn; frente a Callao a 60 mn. Otras capturas se dan en la zona sur, frente a Ilo entre 15–30 mn y frente a Morro Sama a 20 mn. También en el sur, se reportan capturas frente a San Andrés entre 02–10 mn de distancia a la costa. En relación al **jurel**, las mayores capturas están en el centro, frente a Huacho entre 60-70 mn y frente a Pucusana dentro de 10 mn. Otras capturas en el centro, frente a San Andrés, Laguna Grande y Lagunillas dentro de 05 mn de distancia a la costa (Figura 4).

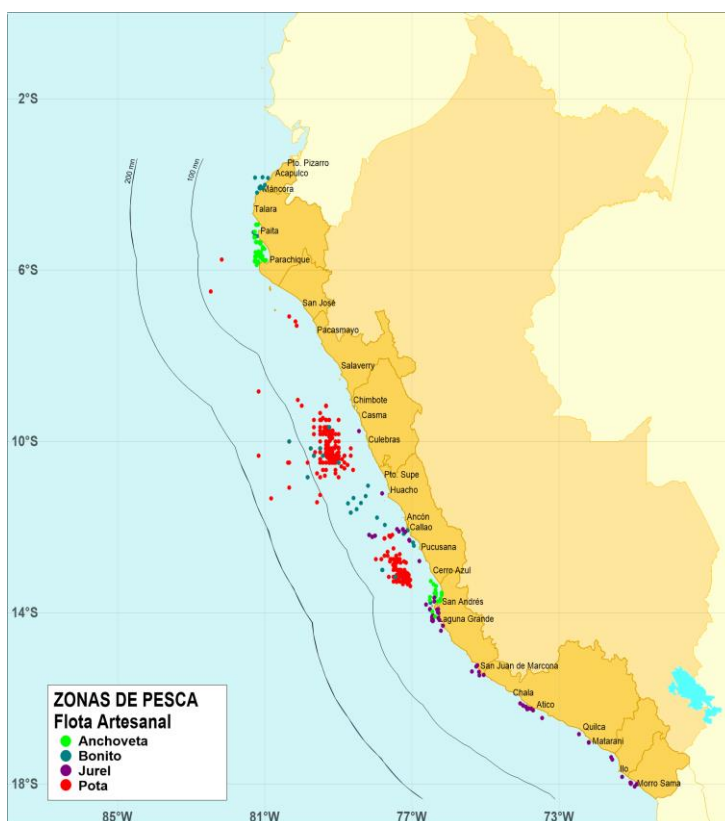


Figura 4.- Principales zonas de pesca de los recursos con mayores volúmenes de desembarque de la pesca artesanal.

Condiciones ambientales: El área de observación comprende las zonas litorales adyacentes a los puntos de desembarque monitoreados.

- En Tumbes, el mar estuvo calmo durante la semana, con corrientes de moderada intensidad y vientos ligeros durante toda la semana.
- En Piura, las condiciones fueron normales.
- En Lambayeque, se presentaron oleajes anómalos y vientos de fuerte intensidad durante el fin de semana.
- En La Libertad, las condiciones del mar estuvieron de moderado a fuerte, los vientos y corrientes, se registraron de moderado a fuerte intensidad.
- En Áncash, se reportó oleajes de ligera a fuerte intensidad, corrientes y vientos de regular intensidad.
- En Lima, el oleaje fue de moderada a fuerte intensidad durante toda la semana. Los vientos fueron de ligera intensidad.
- En Ica, se reportan oleajes anómalos y vientos de intensidad fuerte durante la semana en todas las caletas para luego pasar a una moderada intensidad.
- En Arequipa, se presentaron condiciones anómalas durante la semana.
- En Moquegua y Tacna, las condiciones fueron adversas, presentándose pelajes anómalos al igual que fuertes vientos durante el fin de semana.

Otras ocurrencias

- En Lambayeque, las condiciones del mar provocaron el cierre de los principales centros de desembarque durante los días 09 y 10.
- En La Libertad, el día 08 se cerraron algunos puertos debido a malas condiciones ambientales.

- En Ica, se registra el cierre del muelle de San Juan de Marcona el día 06 debido a malas condiciones ambientales.
- En Moquegua, se cerraron puertos impidiendo el zarpe de embarcaciones a partir del día 08.

Callao, 13 de junio del 2018

Elaborado por:

*Dirección General de Investigaciones de Recursos Demersales y Litorales (DGIRDL) - Oficina de Pesca Artesanal
Laboratorios Costeros del IMARPE.*