



# REPORTE DE OCURENCIAS SEMANAL DE LA ACTIVIDAD PESQUERA ARTESANAL EN EL LITORAL PERUANO

## ROSPA 26 (Del 22 al 28/06/20)

### Desembarques:

El desembarque procedente de la pesca artesanal, acumuló un total de 8.026,4 t (IMARPE, preliminar) en todo el litoral, durante la semana, mostrando un incremento de 45% en relación a la semana anterior.

El grupo de invertebrados presentó los mayores volúmenes de desembarque (64,6%), seguido de peces (35,4%) y algas (0,1%).

Los lugares de mayor desembarque fueron: **Paíta** (43,1%), **Atico** (10,6%), **Chimbote** (7,5%), **Las Delicias** (6,7%), **Ilo** (3,4%), **San Andrés** (3,2%), **Talara** (3,2%), **Parachique** (3%), **Pucusana** (2,8%), **Los Chimus** (2,3%) y **Matarani** (1,7%), que en conjunto representan el 87,5% del total desembarcado (Fig. 1).

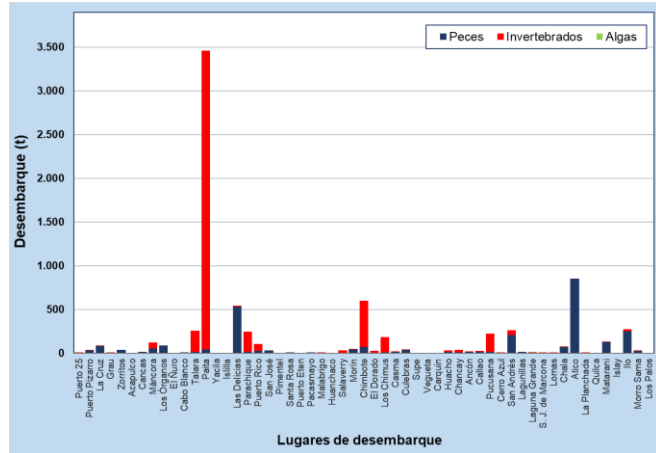


Figura 1.- Desembarques (t) procedentes de la pesca artesanal, por grupo taxonómico, según lugar, semana del 22 al 28/06/20

### Especies:

Los recursos hidrobiológicos más relevantes, según volumen de desembarque, fueron *Dosidicus gigas* "pota", *Trachurus murphyi* "jurel", *Engraulis ringens* "anchoveta" y *Scomber japonicus* "caballa", aportando el 62,8%, 14,3%, 8,5% y 2,4% del total, respectivamente. En relación a la **pota**, su desembarque total creció ~1,3 veces, respecto a la semana anterior, y se concentró en la zona norte, principalmente en Paíta (67,8%), Talara (4,8%) y Parachique (4,3%). Además, en la zona centro también se registró volúmenes considerables, en Chimbote (10,5%), Pucusana (4,2%) y Los Chimus (3,4%). Del mismo modo, la descarga total del **jurel** ascendió 38,5%, y sus mayores desembarques se registraron en la zona sur, primordialmente en Atico (64,4%), Ilo (18,2%) y Matarani (10,3%). En cuanto a la **anchoveta**, su desembarque total disminuyó 17,6%, y en la zona norte fue donde se recibieron los mayores volúmenes, esencialmente en Las Delicias (77,1%). Asimismo, en la zona centro también se registró importantes volúmenes, en San Andrés (17,4%). En referencia a la **caballa**, su desembarque total se incrementó 14,3%, y se reportó principalmente en la zona sur, con mayores cifras de descarga en Atico (57,3%), Ilo (14,7%) y Chala (8,6%) (Fig. 2).

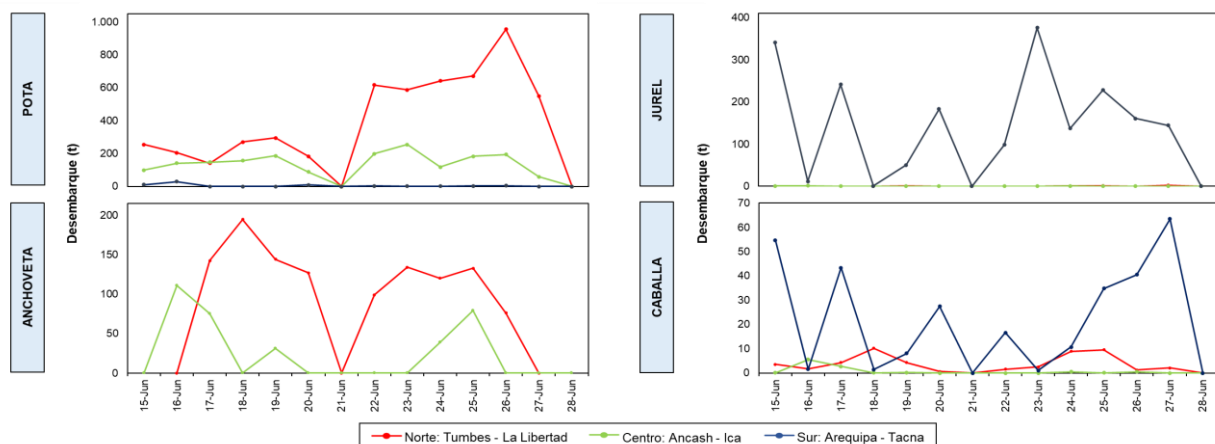


Figura 2.- Desembarques (t) de las principales especies registradas por la pesquería artesanal, según zonas

En cuanto a la presencia de especies indicadoras de aguas cálidas, se reportó una especie, durante esta semana (Tabla 1).

Tabla 1.- Especies asociadas a aguas cálidas, en los desembarques de la pesca artesanal

Región	Caleta	Especie
Lambayeque	Pimentel	<i>Lobotes pacificus</i> "berrugata"

### Zonas de pesca de los principales recursos:

Durante la semana, las principales zonas de pesca para la **potá** se localizaron frente a las zonas norte-centro, desde Puerto Perdido (La Libertad) hasta Huarmey, entre 15 y 80 mn de distancia a la costa, además, desde Pucusana hasta Cerro Azul, entre 15 y 40 mn, y frente a San Andrés, entre 35 y 40 mn; para el **jurel**, las zonas de pesca donde se realizaron las mayores capturas se ubicaron frente a la zona sur, desde Atico hasta Punta Bombón (Arequipa), dentro de las 55 mn y frente a Ilo, entre 15 y 25 mn; para la **anchoveta**, las zonas de pesca más productivas se encontraron en la zona norte, frente a Las Delicias y Paita, dentro de las 6 mn y en la zona centro, frente a San Andrés, dentro de las 5 mn; finalmente para la **caballa**, sus zonas de pesca más importantes se situaron frente a la zona sur, desde Chala hasta Punta Bombón, hasta las 55 mn (Fig. 3).

**Condiciones ambientales:** El área de observación comprende las zonas litorales adyacentes a los puntos de desembarque monitoreados.

- En Tumbes, se reportó oleaje de normal a moderada intensidad, así como, corriente de ligera a moderada intensidad y viento moderado.
- En Lambayeque, se registró oleaje, corriente y viento de fuerte intensidad.
- En La Libertad, se reportó oleaje y viento de ligera a fuerte intensidad, mientras que, corriente de ligera a moderada intensidad.
- En Ancash, se registró oleaje, corriente y viento de ligera a fuerte intensidad.
- En Lima, se reportó oleaje y corriente de moderada a fuerte intensidad, además, viento de ligera a fuerte intensidad.
- En Ica, se registró oleaje, corriente y viento de ligera a fuerte intensidad.
- En Arequipa, las condiciones fueron normales.
- En Moquegua y Tacna, se registró oleaje, corriente y viento de moderada a fuerte intensidad.

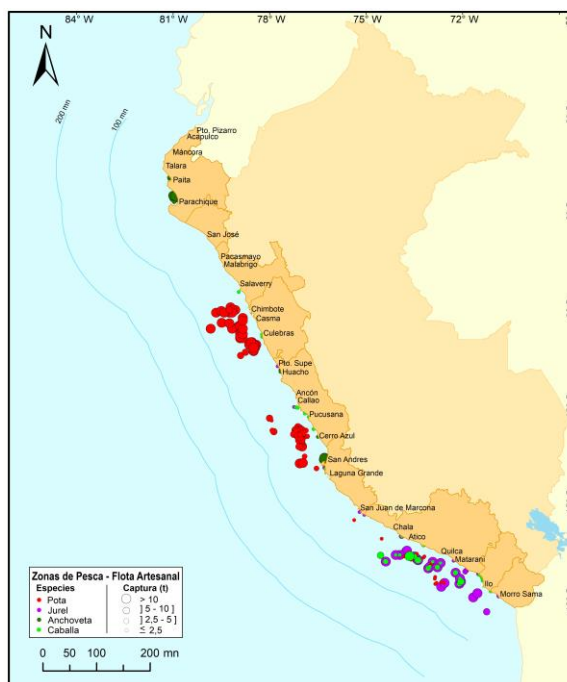


Figura 3.- Principales zonas de pesca de los recursos con mayores volúmenes de desembarque de la pesca artesanal

Callao, 01 de julio del 2020