



Programa Presupuestal PP0095 “Fortalecimiento de la Pesca Artesanal”

REPORTE DE OCURENCIAS SEMANAL DE LA ACTIVIDAD PESQUERA ARTESANAL EN EL LITORAL PERUANO

ROSPA 27 (Del 02 al 08/07/18)

Desembarques: Se registran los desembarques de la pesca artesanal en los lugares monitoreados por el Sistema de Captación de Información de Captura y Esfuerzo de la Pesca Artesanal del IMARPE.

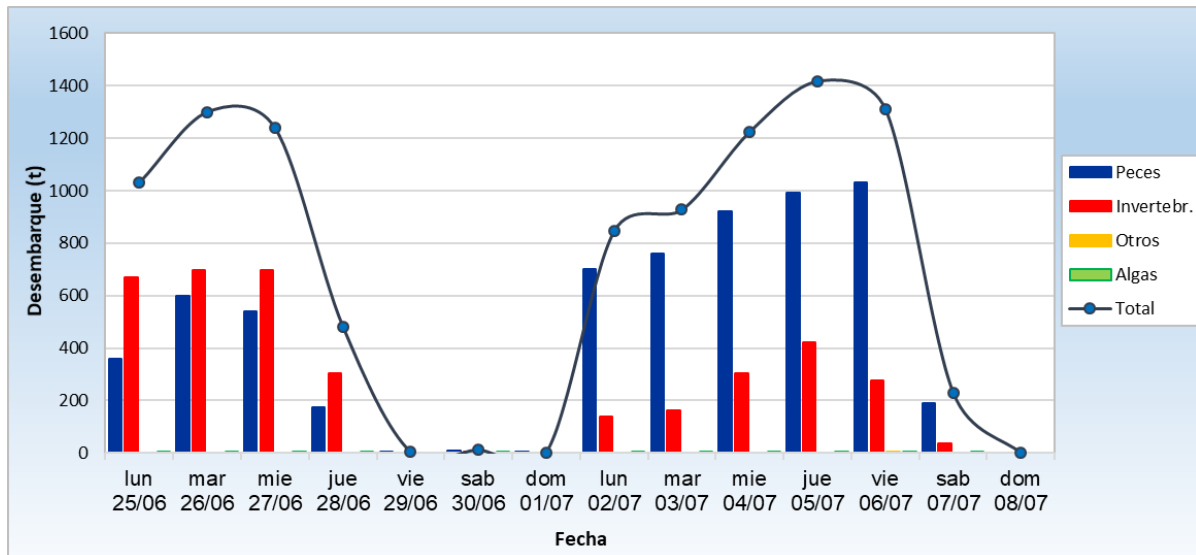


Figura 1.- Desembarque diario (t) registrado por la pesca artesanal a lo largo del litoral peruano, del 25 de junio al 08 julio del 2018.

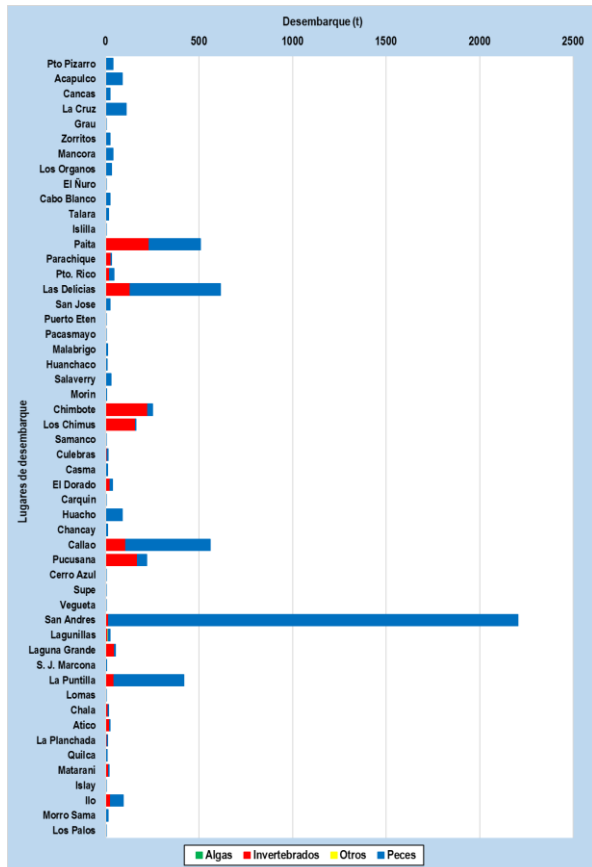


Figura 2.- Desembarques (t) por grupo taxonómico, según lugar.

Se registra un total de 5954,8 t (IMARPE, preliminar) descargadas por la pesca artesanal a lo largo del litoral, volumen 46,3% mayor a lo registrado durante la semana anterior, lo cual puede deberse al reinicio de actividades posterior a las festividades de la semana anterior. Los desembarques por día, sin considerar domingo, oscilan entre 230,0 t y 1416,9 t; con un promedio de 992,5 t/día. (Figura 1).

El desembarcadero de **San Andrés** fue el lugar que recibió los mayores volúmenes de desembarque (2204,6 t ~ 37,0%) correspondiendo ~ 99% a peces y ~ 1% a invertebrados. El segundo con más descargas fue **Las Delicias** (613,2 t ~ 10,3%), correspondiendo ~ 21% a invertebrados y ~ 79% a peces. El tercero fue **Callao** (560,7 t ~ 9,4%) correspondiendo ~ 81% a peces y ~ 19% a invertebrados; el cuarto fue **Paita** (507,8 t ~ 8,5%) correspondiendo ~ 54% a peces y ~ 46% a invertebrados (Figura 2).

La **anchoveta** *Engraulis ringens* fue la especie más desembarcada (3353,8 t ~ 56,3%), seguida por la **potá** *Dosidicus gigas* (974,4 t ~ 16,4%), el **jurel** *Trachurus murphyi* (192,1 t ~ 3,2%) y el **bonito** *Sarda chilensis chilensis* (187,8 t ~ 3,1%).

En relación a la **anchoveta**, el desembarque total de la presente semana registra un incremento que supera el 100% (la semana anterior reportó 807,8 t); teniendo como principales lugares de desembarque a San Andrés, Las Delicias, Callao y La Puntilla. En cuanto a la **potá**, el desembarque total reporta un descenso de ~ 56% respecto a la semana anterior; siendo reportado principalmente en Paita, Chimbote, Pucusana y Los Chimus. En relación al **jurel**, el desembarque total reporta un aumento que supera el 100% (la semana anterior registró 38,5 t); teniendo como principales puntos de desembarque a San Andrés, Pucusana y Huacho. En referencia al **bonito**, el desembarque total registra un incremento mayor al 100% (la semana anterior registró 72,6 t); donde los lugares más importantes para su descarga fueron Huacho, San Andrés y Callao (Figura 3).

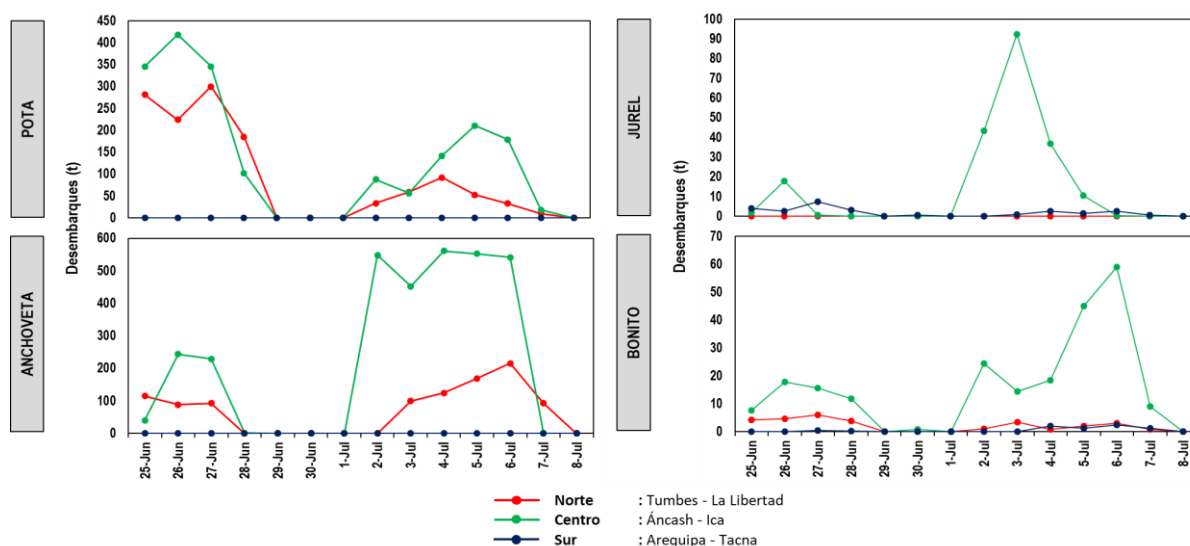


Figura 3.- Principales especies en los desembarques de la pesca artesanal por zona.

Especies: Se registraron las principales especies desembarcadas por la pesca artesanal; y las que son indicadoras de aguas cálidas.

Se registró 206 especies en los desembarques de la pesca artesanal, separados por grupos taxonómicos en 165 peces, 38 invertebrados y 03 macroalgas. En cuanto a la presencia de especies indicadoras de aguas cálidas en la región centro, se reportó 01 especie durante esta semana (Tabla 1).

Tabla 1.- Especies asociadas a aguas cálidas, en los desembarques de la pesca artesanal.

Región	Especie	Caleta	kg
Áncash	<i>Gymnura marmorata</i> Raya mariposa	El Dorado	16

Es importante resaltar que en muchas caletas se reportó alta incidencia de ejemplares juveniles de ciertos recursos, tal es el caso de:

- En Pacasmayo: coco, cachema y chita.
- En Malabrigo: coco, cachema y lorna.
- En Huanchaco: coco y cachema.
- En Salaverry: coco y chita.
- En Puerto Morin: coco, cachema y lorna.
- En Chimbote: lorna.
- En El Dorado: bonito, lisa, navajuela y caracol negro.
- En Samanco: lisa
- En Casma: lorna y bonito.
- En Culebras: cabinza.
- En San Andrés: bonito.
- En Lagunillas: jurel, lisa, caballa y bonito.

Zonas de Pesca: Se registran las principales zonas de pesca de las especies con mayores registros de desembarque, en el ámbito del litoral.

En cuanto a la **pota**, las mayores capturas se dan en el centro; frente a Chimbote y Culebras entre 30–150 mn. Otras capturas importantes en el centro; frente a Callao, Pucusana y Cerro Azul entre 30–160 mn. Otras capturas considerables se dan en el norte, frente a Salaverry entre 25–120 mn de distancia a la costa. Con respecto a la **anchoveta**, las mayores capturas están en el centro, frente a San Andrés, El Chaco y La Puntilla en áreas como Boca del río (Pisco), Cerro La Tiza, Is. Chincha Sur, Ite. Ovillo y Playa La Antena dentro de 10 mn. Otras capturas se dan en el norte, frente a Paita y Las Delicias dentro de 08 mn. En referencia al **jurel**, las mayores capturas se dan en el centro, frente a San Andrés, El Chaco. Lagunillas y Laguna Grande en áreas como Cerro La Tiza. La Capilla, Is. Ballestas, Is. Chincha (norte y sur), Ite. Zarate, Pta. Carreta, Is. San Gallán e Ite. Santa Rosa dentro de 10 mn. También se dan capturas importantes en frente a Huacho, Callao y Pucusana dentro de las 05 mn de distancia a la costa. En relación al **bonito**, las mayores capturas se dan en el centro; frente a Huacho y Chancay entre 10–45 mn y frente a Callao dentro de 30 mn. También en el centro, frente a San Andrés dentro de 10 mn de distancia a la costa (Figura 4).



Figura 4.- Principales zonas de pesca de los recursos con mayores volúmenes de desembarque de la pesca artesanal.

Condiciones ambientales: El área de observación comprende las zonas litorales adyacentes a los puntos de desembarque monitoreados.

- En Tumbes, el mar estuvo calmo durante la semana, con corrientes de regular intensidad y vientos moderados durante toda la semana.
- En Piura, las condiciones fueron normales.
- En Lambayeque, se presentaron oleajes anómalos y vientos de moderada intensidad durante el fin de semana.
- En La Libertad, las condiciones del mar estuvieron de moderado a fuerte, los vientos y las corrientes se registraron de moderado a fuerte intensidad.
- En Áncash, se reportó oleajes de moderada intensidad, corrientes y vientos de ligera a moderada intensidad durante la semana.
- En Lima, el oleaje fue de moderada intensidad durante la semana e intensificándose con el transcurrir de los días. Los vientos fueron de ligera a moderada intensidad.
- En Ica, se reportan oleajes anómalos y corrientes de moderada a fuerte intensidad; el viento tuvo una ligera intensidad durante la semana.
- En Arequipa, Moquegua y Tacna, se presentaron condiciones anómalas durante el fin de semana.

Otras ocurrencias

- En La Libertad, los días 03, 04 y 07 se cerraron algunos puertos debido a malas condiciones ambientales.
- En Ica, se registra el varamiento de 06 lobos marinos frente al muelle de Lagunillas.

- En Arequipa, se cerraron puertos impidiendo el zarpe de embarcaciones los días 02, 06, 07 y 08; solo en ciertos puertos se registra arribo de embarcaciones.
- En Moquegua, se reporta puertos cerrados desde el día 06 según Resolución de Capitanía N° RC 115-2018/MGP/DGCG/IO

Callao, 11 de julio del 2018

Elaborado por:

*Dirección General de Investigaciones de Recursos Demersales y Litorales (DGIRDL) - Oficina de Pesca Artesanal
Laboratorios Costeros del IMARPE.*