



Programa Presupuestal PP0095 “Fortalecimiento de la Pesca Artesanal”

REPORTE DE OCURENCIAS SEMANAL DE LA ACTIVIDAD PESQUERA ARTESANAL EN EL LITORAL PERUANO

ROSPA 29 (Del 16 al 22/07/18)

Desembarques: Se registran los desembarques de la pesca artesanal en los lugares monitoreados por el Sistema de Captación de Información de Captura y Esfuerzo de la Pesca Artesanal del IMARPE.

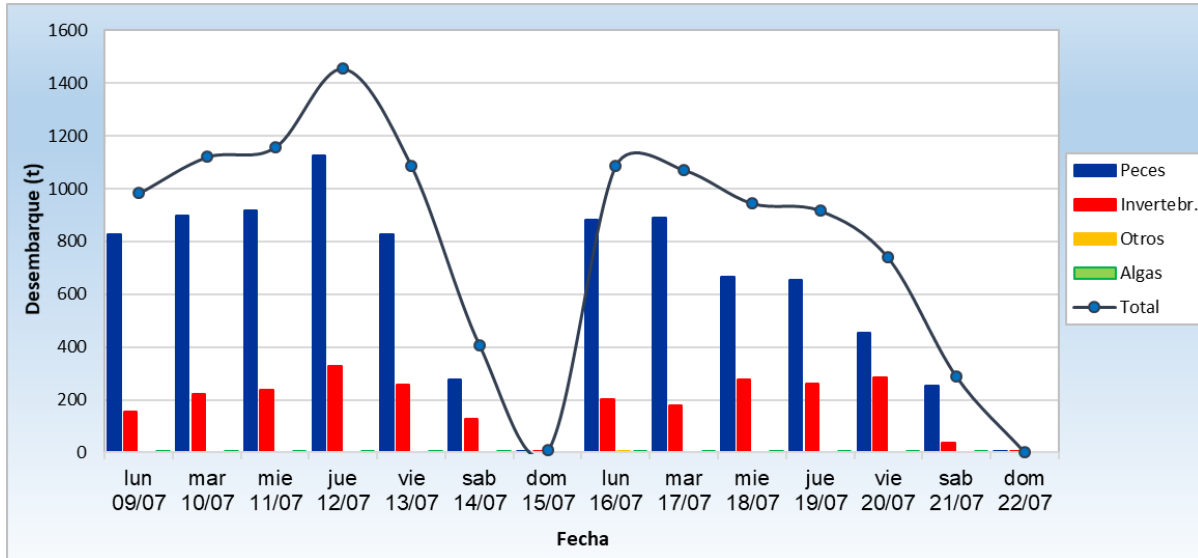


Figura 1.- Desembarque diario (t) registrado por la pesca artesanal a lo largo del litoral peruano, del 09 al 22 julio del 2018.

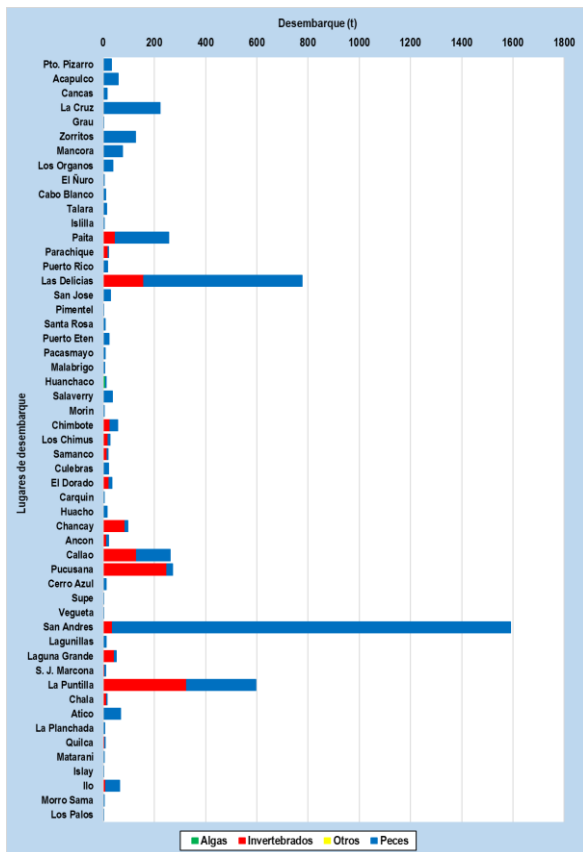


Figura 2.- Desembarques (t) por grupo taxonómico, según lugar.

Se registra un total de 5056,7 t (IMARPE, preliminar) descargadas por la pesca artesanal a lo largo del litoral, volumen 18,7% menor a lo registrado durante la semana anterior; lo cual puede deberse a una menor disponibilidad de los recursos con mayores desembarques en la pesca artesanal. Los desembarques por día, sin considerar domingo, oscilan entre 290,7 t y 1089,8 t; con un promedio de 842,2 t/día. (Figura 1).

El desembarcadero de **San Andrés** fue el lugar que recibió los mayores volúmenes de desembarque (1590,2 t ~ 31,5%) correspondiendo ~ 98% a peces y ~ 2% a invertebrados. El segundo con más descargas fue **Las Delicias** (776,6 t ~ 15,4%), correspondiendo ~ 20% a invertebrados y ~ 80% a peces. El tercero fue **La Puntilla** (595,4 t ~ 11,8%) correspondiendo ~ 45% a peces y ~ 55% a invertebrados; el cuarto fue **Pucusana** (271,0 t ~ 5,4%) correspondiendo ~ 8% a peces y ~ 92% a invertebrados (Figura 2).

La **anchoveta** *Engraulis ringens* fue la especie más desembarcada (2403,3 t ~ 47,5%), seguida por la **potá** *Dosidicus gigas* (924,7 t ~ 18,3%), la **concha de abanico** *Argopecten purpuratus* (185,6 t ~ 3,7%) y el **jurel** *Trachurus murphyi* (161,7 t ~ 3,2%).

En relación a la **anchoveta**, el desembarque total de la presente semana registra un descenso de ~ 17% respecto a la semana anterior; teniendo como principales lugares de desembarque a San Andrés, La Puntilla, Las Delicias y Paita. En cuanto a la **pota**, el desembarque total reporta un incremento de ~ 1% respecto a la semana anterior; siendo reportado principalmente en La Puntilla, Pucusana, Callao, Chancay y Paita. En relación a la **concha de abanico**, el desembarque total registra un descenso de ~ 21% respecto a la semana anterior; donde los lugares más importantes para su descarga fueron Las Delicias, Laguna Grande y Parachique durante la semana. En referencia al **jurel**, el desembarque total durante la semana reporta un incremento de ~ 22% respecto a la semana anterior; donde los lugares más importantes para su descarga fueron Callao, Atico e Ilo (Figura 3).

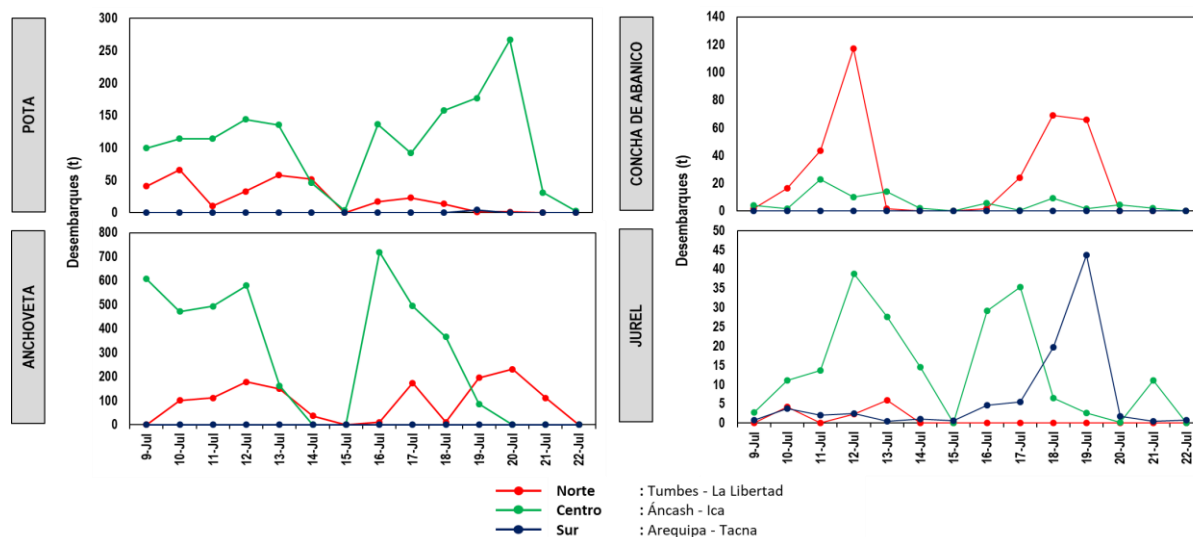


Figura 3.- Principales especies en los desembarques de la pesca artesanal por zona.

Especies: Se registraron las principales especies desembarcadas por la pesca artesanal; y las que son indicadoras de aguas cálidas.

Se registró 220 especies en los desembarques de la pesca artesanal, separados por grupos taxonómicos en 176 peces, 42 invertebrados y 02 macroalgas. En cuanto a la presencia de especies indicadoras de aguas cálidas en la región centro, se reportó 02 especie durante esta semana (Tabla 1).

Tabla 1.- Especies asociadas a aguas cálidas, en los desembarques de la pesca artesanal.

Región	Especie	Caleta	kg
Áncash	<i>Gymnura marmorata</i> Raya mariposa	El Dorado	12
	<i>Caranx caninus</i> Jureleta, chumbo, cocinero ñato	El Dorado	1

Es importante resaltar que en muchas caletas se reportó alta incidencia de ejemplares juveniles de ciertos recursos, tal es el caso de:

- En Pacasmayo: coco y cachema.
- En Malabrigo: coco, cachema y lorna.
- En Huanchaco: coco, cachema y pintadilla.
- En Salaverry: coco, pintadilla, lisa y chita.
- En Puerto Morín: coco, lisa, chita.
- En Chimbote: lorna.
- En El Dorado: bonito, lisa y caracol negro.
- En Culebras: bonito y jurel.
- En San Andrés: bonito.
- En Lagunillas: jurel, lisa, caballa, coco y cabinza.

Zonas de Pesca: Se registran las principales zonas de pesca de las especies con mayores registros de desembarque, en el ámbito del litoral.

En cuanto a la **pota**, las mayores capturas se dieron en el centro; frente a Callao, Pucusana y Cerro Azul entre 30–130 mn. También se registran capturas frente a Chimbote, Los Chimus y Samanco entre 40-135 mn. Otras capturas también en el centro se dan frente a Pisco entre 35-120 mn de distancia a la costa. Con respecto a la **anchoveta**, las mayores capturas se dan en el centro, frente a San Andrés y Lagunillas en áreas como Boca del río (Pisco), Cerro La Tiza, Las Salinas, Ite. Ovillo e Is. Chincha (centro y sur) dentro de 10 mn. Otras capturas están en el norte, frente a Paita y Las Delicias dentro de 10 mn de distancia a la costa. En referencia a la **concha de abanico**, las mayores extracciones se dan en el norte, frente a Parachique, Pto. Rico y Las Delicias en áreas como La Pampa, Los Barrancos, Vichayo y Constante entre 03-08 mn. Otras capturas se dan en el sur, frente a El Chaco y Laguna Grande en áreas como Playa Atenas, Ensenada El Chucho y La Pampa (Laguna Grande); dentro de 03 mn de distancia a la costa. En relación a **jurel**, las mayores capturas se dan en el centro, frente a Callao y Pucusana en áreas como Is. Grande, Pta. Santa Rosa, Ite. Lobillos y Pta. Huacha dentro de 05 mn. Otras capturas se dan en el sur, frente a Atico, La Planchada y Matarani entre 03-30 mn de distancia a la costa (Figura 4).

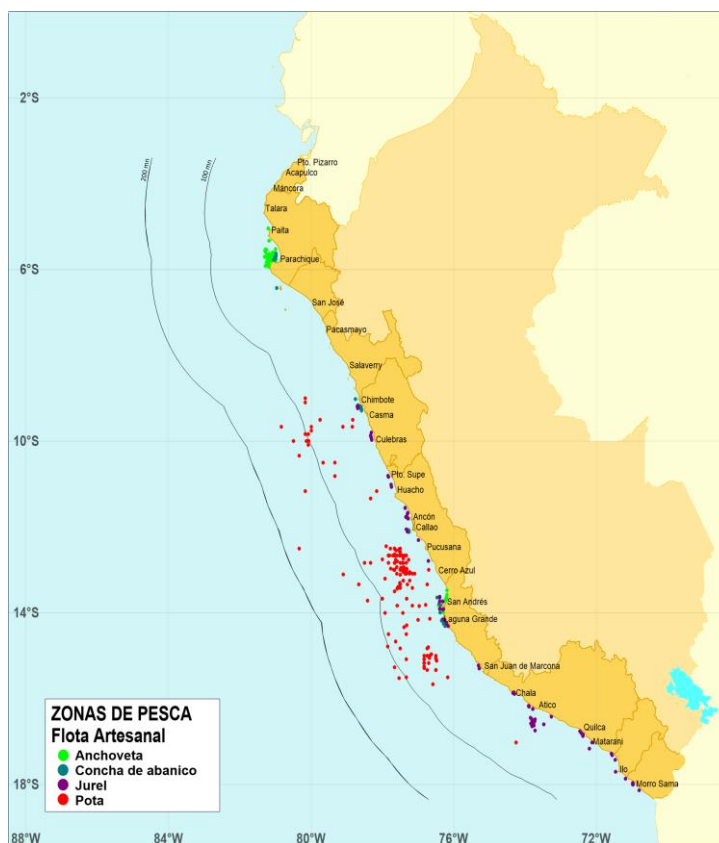


Figura 4.- Principales zonas de pesca de los recursos con mayores volúmenes de desembarque de la pesca artesanal.

Condiciones ambientales: El área de observación comprende las zonas litorales adyacentes a los puntos de desembarque monitoreados.

- En Tumbes, el mar tuvo condiciones normales durante la semana, con corrientes de moderada intensidad y vientos de ligera intensidad durante toda la semana.
- En Piura, las condiciones fueron normales.
- En Lambayeque, se presentaron oleajes anómalos y vientos de fuerte intensidad durante el fin de semana.
- En La Libertad, las condiciones del mar estuvieron de moderado a fuerte, los vientos se registraron de ligera a moderada intensidad y las corrientes de moderada a fuerte intensidad.
- En Áncash, se reportó oleajes y corrientes de ligera a moderada intensidad; mientras que los vientos fueron de ligera intensidad.
- En Lima, el oleaje fue de ligera intensidad hasta mitad de semana y luego se intensificó durante el resto de días semana. Los vientos fueron de moderada intensidad.
- En Ica, se reportan oleajes anómalos y vientos de intensidad muy fuerte a mitad de semana en las principales caletas de la región.
- En Arequipa, Moquegua y Tacna, se reportan oleajes anómalos y vientos de intensidad muy fuerte a mitad de semana.

Otras ocurrencias

- En Lambayeque, las condiciones del mar provocaron el cierre de los principales centros de desembarque durante los días 20, 21 y 22.
- En Áncash, los días 20, 21 y 22 se cerró el desembarcadero de Culebras debido a malas condiciones ambientales.
- En Arequipa, se cerraron puertos impidiendo el zarpe de embarcaciones el día 19.
- En Moquegua, se cerraron puertos impidiendo el zarpe de embarcaciones el desde el día 19 hasta el fin de semana.

Callao, 25 de julio del 2018

Elaborado por:

*Dirección General de Investigaciones de Recursos Demersales y Litorales (DGIRDL) - Oficina de Pesca Artesanal
Laboratorios Costeros del IMARPE.*