



Programa Presupuestal PP0095 “Fortalecimiento de la Pesca Artesanal”

REPORTE DE OCURRENCIAS SEMANAL DE LA ACTIVIDAD PESQUERA ARTESANAL EN EL LITORAL PERUANO

ROSPA 31 (Del 31/07 al 06/08/17)

Desembarques: Se registran los desembarques de la pesca artesanal en los lugares monitoreados por el Sistema de Captación de Información de Captura y Esfuerzo de la Pesca Artesanal del IMARPE.

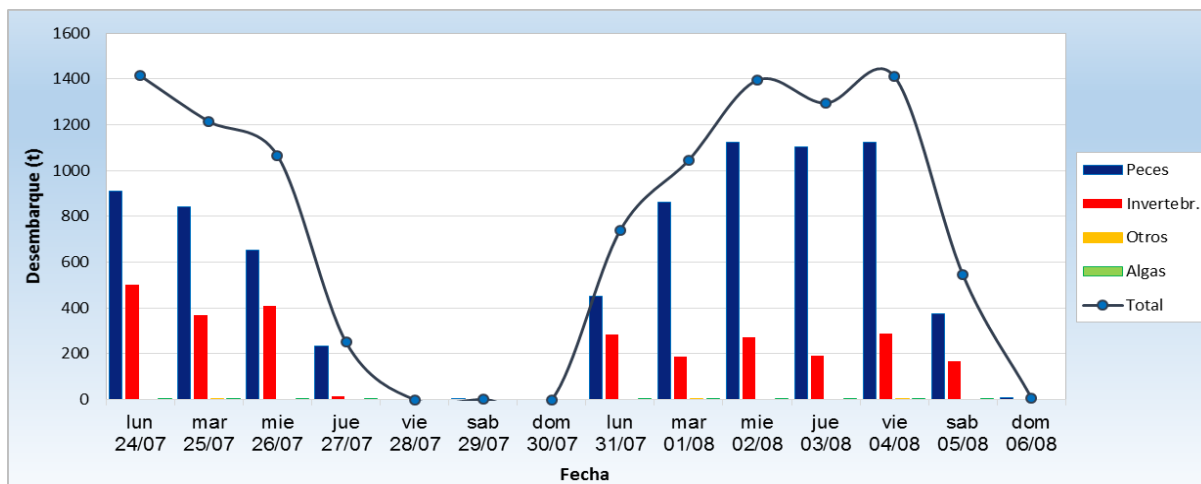


Figura 1.- Desembarque diario (t) registrado por la pesca artesanal a lo largo del litoral peruano, del 24 de julio al 06 de agosto del 2017.

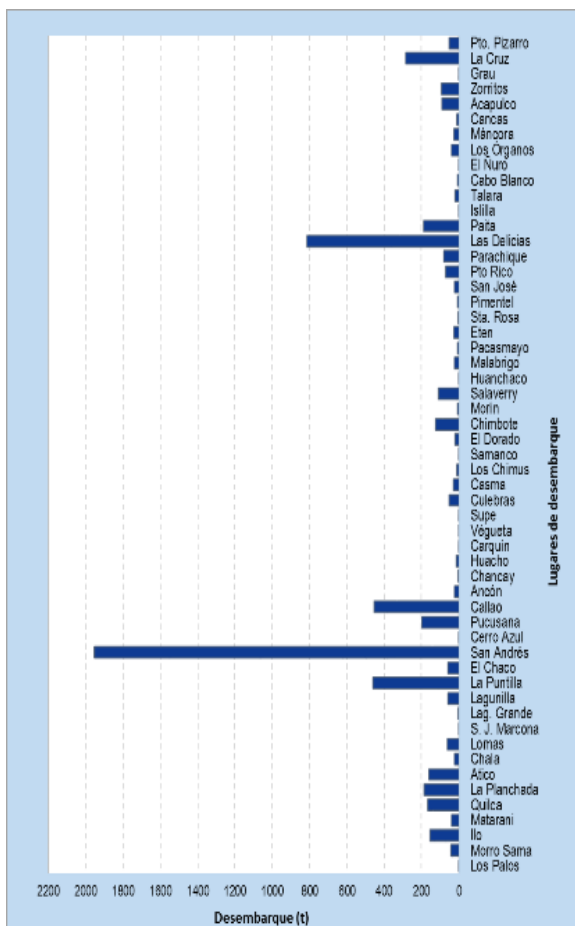


Figura 2.- Desembarques (t) de la pesca artesanal, según lugar.

Se registró un total de 6.436,2 t (IMARPE, preliminar) descargadas por la pesca artesanal a lo largo del litoral, volumen 63,2% mayor a lo registrado durante la semana pasada. Los desembarques por día, sin considerar domingo, oscilaron entre 544,1 t y 1.410,3 t, con un promedio de 1.071,4 t/día. (Figura 1).

San Andrés fue el lugar que registró los mayores volúmenes de captura (1.953,9 t ~ 30,4%), seguido de **Las Delicias** (816,7 t ~ 12,7%), **La Puntilla** (462,5 t ~ 7,2%) y **Callao** (455,9 t ~ 7,1%) (Figura 2).

La **anchoveta** *Engraulis ringens* volvió a ser la especie con mayores desembarques (3.301,1 t ~ 51,3%), seguida por la **potá** *Dosidicus gigas* (1.117,9 t ~ 17,4%), la **lorna** *Sciaena deliciosa* (331,1 t ~ 5,1%) y el **espejo** *Selene peruviana* (231,7 t ~ 3,6%) (Figura 3).

En relación a la **anchoveta**, se evidenció un importante incremento de sus desembarques (70,6%), siendo sus principales lugares de descarga San Andrés (54,3%), Las Delicias (22,9%), La Puntilla (12,2%) y Callao (10,5%) (Figura 3). En contraste, los volúmenes del recurso **potá** sufrieron una ligera disminución (3,7%), siendo registrado mayormente en La Planchada (16,4%), Pucusana y Paita (15,1%), y Quilca (14,8%). La **lorna** registró un importante incremento (292,2%) teniendo como principales puntos de descarga a Chimbote (31,2%), Salaverry (27,9%) y Callao (16,6%).

En el caso del **espejo**, se reportó un aumento en el volumen desembarcado (309,4%), y que los lugares que recibieron mayores cantidades fueron La Cruz (44,3%) y Zorritos (36,8%).

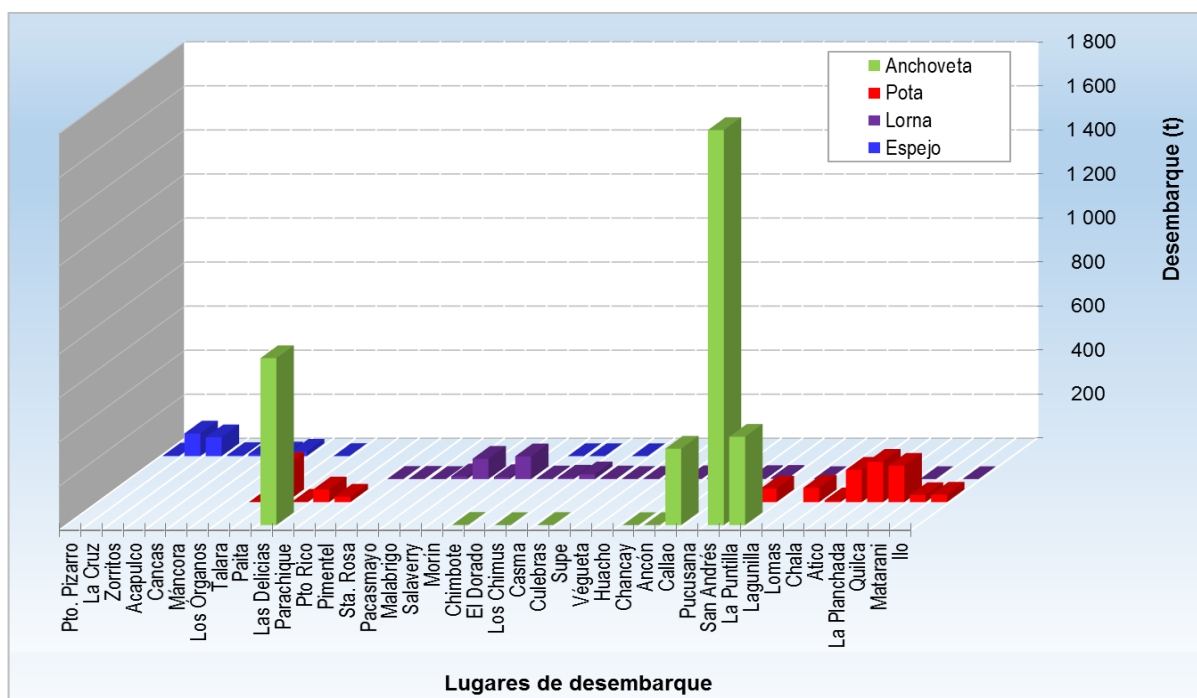


Figura 3.- Desembarques (t) de las principales especies registrada por la pesquería artesanal, según lugar.

Especies: Se registran las principales especies desembarcadas por la pesca artesanal; y las que son indicadoras de aguas cálidas.

Se registraron 200 especies en los desembarques de la pesca artesanal, correspondiendo 161 a peces, 38 a invertebrados y 1 a macroalgas. En la Figura 4, se muestran las principales especies reportadas por la pesca artesanal durante esta semana.

Es importante resaltar que en muchas caletas se reportó alta incidencia de ejemplares juveniles de ciertos recursos, tal es el caso de:

- En las caletas de La Libertad: coco, cachema, cabrilla, chita, pintadilla, pámpano, caballa, jurel y bonito.
- En Los Chimus: lorna, caballa, jurel y cachema.
- En Culebras: jurel y bonito
- En Pucusana, lorna, jurel y caballa.
- En Lagunillas: cabinza, cachema, coco, cabrilla, jurel, caballa y pejerrey.

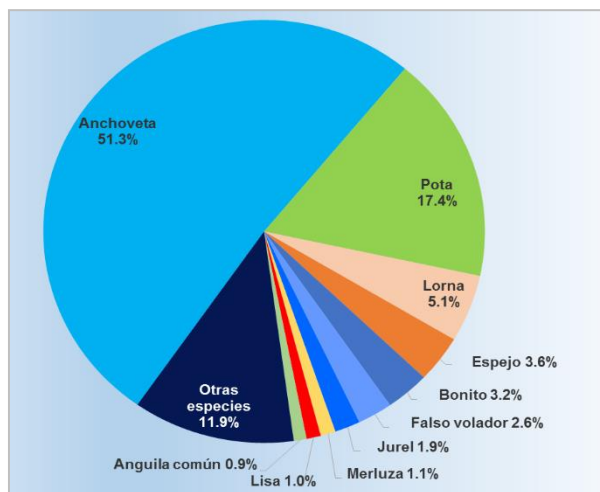


Figura 4.- Principales especies en los desembarques de la pesca artesanal.

En cuanto a la presencia de especies indicadoras de aguas cálidas en la zona centro, se reportaron 02 especies durante esta semana (Tabla 1).

Tabla 1.- Especies asociadas a aguas cálidas, en los desembarques de la pesca artesanal.

Región	Especie	Caleta
Ancash	<i>Opisthonema libertate</i> Machete de hebra	El Dorado
	<i>Farfantepenaeus californiensis</i> Langostino café	Culebras

Zonas de Pesca: Se registran las principales zonas de pesca de las especies con mayores registros de desembarque, en el ámbito del litoral.

De la **anchoveta**, las mayores capturas se obtuvieron dentro de las 03 mn frente a Ovillos y Cerro de Tiza, en la región Ica. Asimismo, se reportaron cantidades importantes en el centro, en las zonas Ventanilla, El Frontón y El Colorado (Figura 5).

Las mayores capturas de **pota** se dieron en el sur, entre las 19 y 30 mn afuera de La Chira, Camaná, Ilo y Vila Vila. Asimismo en el norte se obtuvieron importantes capturas en zonas ubicadas dentro del cuadrante 05°55' / 06°50'00"LS - 81°00' / 81°30'00"LW.

En cuanto a la **lorna**, las mayores capturas se obtuvieron en las zonas Salaverry, Las Delicias, Punta Gorda y Huanchaco. En el centro, también se reportaron cantidades importantes en las zonas Infiernillo, Los Chimus e Isla Blanca, ubicadas en la región Ancash; y cerca de las zonas Vela Tendida, Pachacamac y Muelle Pacheco, en la región Lima.



Figura 5.- Principales zonas de pesca de los recursos con mayores volúmenes de desembarque de la pesca artesanal.

En referencia al **espejo**, casi todas las capturas provinieron del norte, frente a Acapulco, Cancas y Zorritos, dentro de las 05 mn cercanas a la costa.

Condiciones ambientales: El área de observación comprende las zonas litorales adyacentes a los puntos de desembarque monitoreados.

- En Tumbes, el mar estuvo ligeramente movido con corrientes de moderada a fuerte intensidad. Los vientos incidieron de forma moderada en dirección norte y noroeste.
- En Piura, se reportó la incidencia de fuertes vientos en El Niño; y mar movido frente a Islilla y Puerto Rico.
- En Lambayeque, las condiciones del mar y el viento volvieron a su normalidad.

- En La Libertad, las condiciones del mar tuvieron moderada a fuerte intensidad, del mismo modo que los vientos.
- En Ancash, se registró oleajes y corrientes de moderada intensidad; los vientos incidieron fuertemente de lunes a miércoles en Chimbote, El Dorado y Culebras.
- En Lima, se reportó oleaje de moderada intensidad los dos primeros días de la semana, mientras que en el resto las condiciones fueron normales.
- En Ica, las condiciones del mar y viento retornaron a su normalidad.
- En Arequipa, Moquegua y Tacna las condiciones se presentaron normales.

Otras ocurrencias

- En Tumbes, se registró el avistamiento de 01 ballena en las cercanías de Acapulco; y de mantas (*Manta birostris*) a 04 mn afuera de la costa. Se observaron tortugas en los alrededores del muelle de Cancas.
- En Lambayeque, se siguió reportando la presencia de ballenas jorobadas frente a la costa de la región, pero en menor cantidad.
- En La Libertad, se mantuvieron cerrados varios puertos el día lunes debido a las condiciones anómalas.
- En Ancash, la caleta Culebras estuvo cerrada el lunes y martes como consecuencia de los fuertes vientos y condiciones anómalas.
- En Lima, los puertos de Lima provincias estuvieron cerrados el día lunes debido al fuerte oleaje.

Callao, 09 de agosto del 2017

Elaborado por:

*Dirección General de Investigaciones de Recursos Demersales y Litorales (DGIRDL) - Oficina de Pesca Artesanal
Laboratorios Costeros del IMARPE.*