



REPORTE DE OCURENCIAS SEMANAL DE LA ACTIVIDAD PESQUERA ARTESANAL EN EL LITORAL PERUANO

ROSPA 33 (Del 09 al 15/08/2021)

Desembarques:

El desembarque procedente de la pesca artesanal, acumuló un total de 9.221,1 t (IMARPE, preliminar) en todo el litoral, durante la semana, mostró un aumento de 8,2% en relación a la semana anterior.

El grupo de invertebrados presentó los mayores volúmenes de desembarque (69%), seguido de peces (30,9%) y algas (0,1%).

Los lugares de mayor desembarque fueron: **Paita** (38,7%), **Parachique** (12,9%), **Las Delicias** (11,5%), **Matarani** (5%), **La Planchada** (3,7%), **Huacho** (3,6%), **Zorritos** (2,3%), **La Cruz** (2,3%), **Atico** (2,2%), **Ilo** (2%), **Puerto Rico** (1,9%), **Callao** (1,4%), **Quilca** (1,3%) y **Los Órganos** (1,1%), que en conjunto representaron el 89,9% del total desembarcado (Fig. 1).

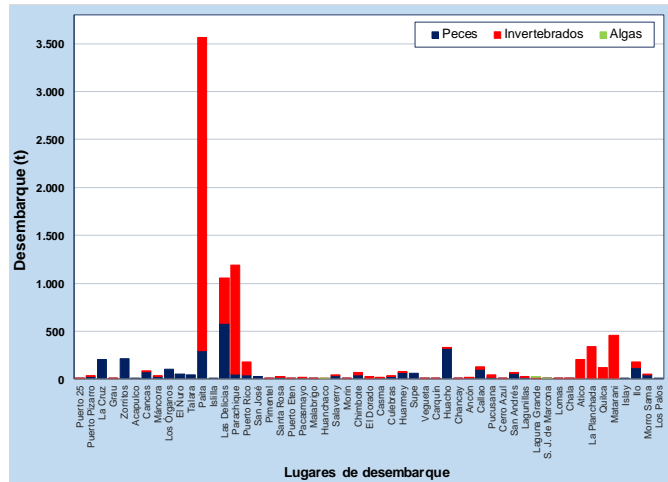


Figura 1.- Desembarques (t) procedentes de la pesca artesanal, por grupo taxonómico, según lugar, semana del 09 al 15/08/2021

Especies:

Los recursos hidrobiológicos más relevantes, según volumen de desembarque, fueron *Dosidicus gigas* "pota", *Argopecten purpuratus* "concha de abanico", *Engraulis ringens* "anchoveta" y *Trachurus murphyi* "jurel", aportando el 53%, 14,2%, 7,6% y 4,1% del total, respectivamente. En relación a la **pota**, su desembarque total creció 14,6%, en comparación con la semana anterior y se concentró principalmente en la zona norte, en Paita (67%) y Parachique (5,9%); y en la zona sur en Matarani (9%) y La Planchada (6,8%). Respecto a la **concha de abanico**, la descarga total se incremento 8,4% y sus mayores desembarques se registraron en la zona norte, en Parachique (63,9%) y Las Delicias (34,8%). En referencia a la **anchoveta**, su desembarque total disminuyó 51,4% y se reportó primordialmente en la zona norte, con las mayores cifras de descargas en Las Delicias (60,8%) y Paita (38,5%). En cuanto al **jurel**, su desembarque total aumentó ~12,9 veces y en la zona centro fue donde se reportó los mayores volúmenes, específicamente en Huacho (71,8%), Supe (11,5%) y Callao (3,5%); y en la zona sur en Morro Sama (3,5%) (Fig. 2).

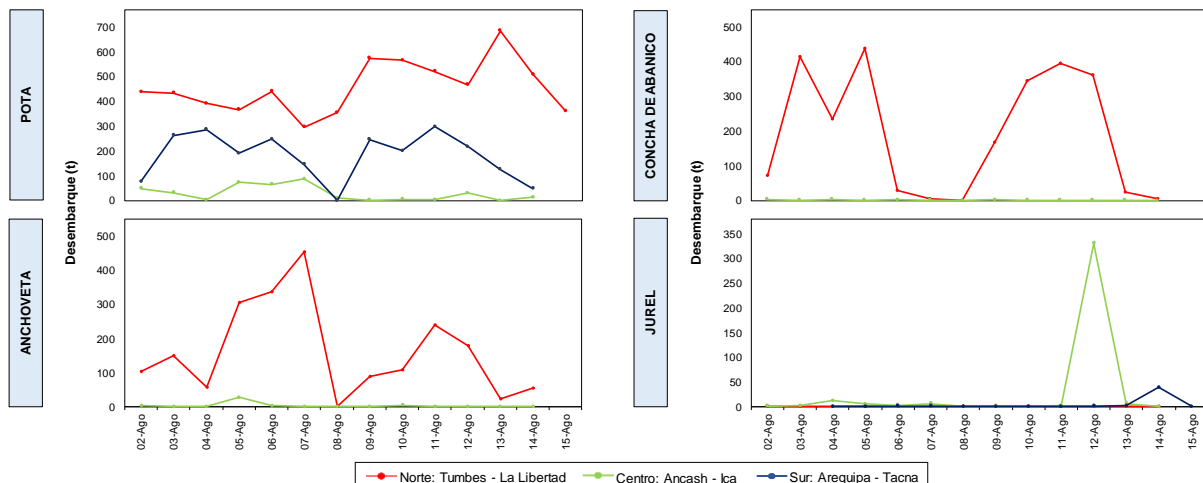


Figura 2.- Desembarques (t) de las principales especies registradas por la pesquería artesanal, según zonas

Durante esta semana, no se reportó la presencia de especies indicadoras de aguas cálidas.

Zonas de pesca de los principales recursos:

Durante la semana, las principales zonas de pesca para la **pota** se localizaron frente a la zona norte, desde Chicama hasta Salaverry, entre 47 y 61 mn de distancia a la costa, mientras que en la zona sur, se observa importantes capturas de la flota artesanal desde Quilca hasta Matarani, entre 25 y 36 mn; para la **concha de abanico**, las zonas de pesca donde se realizaron las mayores capturas se ubicaron en la zona norte, frente a Parachique y Las Delicias, dentro de las 4 mn; para la **anchoveta**, sus zonas de pesca más importantes se situaron en la zona norte frente a Paita y Las Delicias, dentro de las 5 mn; finalmente para el **jurel**, las zonas de pesca más productivas se encontraron en la zona centro, frente a isla Hormigas, entre 45 y 70 mn (Fig. 3).

Condiciones ambientales: El área de observación comprende las zonas litorales adyacentes a los puntos de desembarque monitoreados.

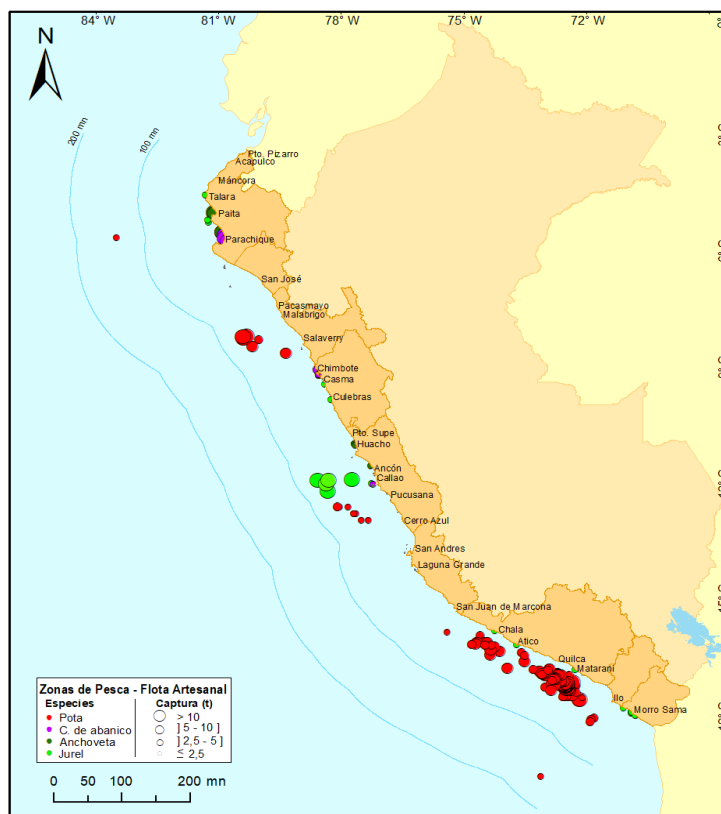


Figura 3.- Principales zonas de pesca de los recursos con mayores volúmenes de desembarque de la pesca artesanal

- En Tumbes, se reportó oleaje, corriente y viento de moderada intensidad.
- En Piura, se reportó oleaje fuerte intensidad en Puerto Rico, en tanto que, viento de fuerte intensidad en Máncora, Talara y Paita.
- En Lambayeque, se reportó viento de moderada intensidad.
- En La Libertad, se reportó oleaje de ligera a fuerte intensidad, mientras que, corriente y viento de ligera a moderada intensidad.
- En Áncash, se registró oleaje, corriente y viento de ligera a moderada intensidad.
- En Lima, se reportó oleaje de ligera a fuerte intensidad y viento de moderada intensidad.
- En Ica, se registró oleaje y corriente de moderada a fuerte intensidad, en tanto que, viento de ligera a fuerte intensidad.
- En Arequipa, de reportó oleaje de fuerte intensidad.
- Moquegua y Tacna, se reportó oleaje y viento de fuerte intensidad.

Callao, 18 de agosto del 2021