



REPORTE DE OCURENCIAS SEMANAL DE LA ACTIVIDAD PESQUERA ARTESANAL EN EL LITORAL PERUANO

ROSPA 38 (Del 16/09 al 22/09/19)

Desembarques:

El desembarque procedente de la pesca artesanal, acumuló un total de 6.765,1 t (IMARPE, preliminar) en todo el litoral, durante la semana, mostrando una disminución de 24,1% en relación a la semana anterior.

El grupo de invertebrados registró los mayores volúmenes de desembarque (56,2%), seguido de peces (42,9%) y algas (0,9%).

Los lugares de mayor desembarque fueron: **Paita** (20,8%), **Parachique** (15,3%), **San Andrés** (12,9%), **Las Delicias** (12,7%), **Ilo** (7,2%), **Matarani** (3,9%), **Puerto Rico** (3,6%), **Zorritos** (2,2%) y **Pucusana** (2%) que en conjunto representan el 80,6% de total desembarcado (Fig. 1).

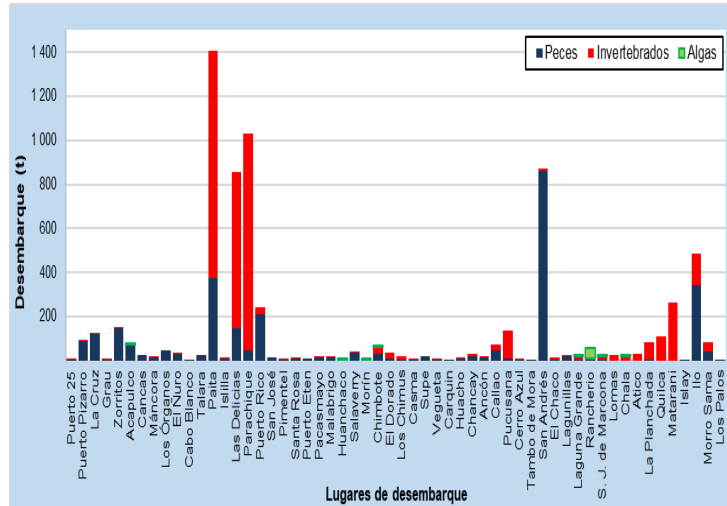


Figura 1.- Desembarques (t) procedentes de la pesca artesanal, por grupo taxonómico, según lugar, semana del 16/09 al 22/09/19

Especies:

Los recursos hidrobiológicos más relevantes, según volumen de desembarque, fueron *Dosidicus gigas* “pota”, *Argopecten purpuratus* “concha de abanico”, *Anchoa nasus* “samasa” y *Engraulis ringens* “anchoveta”, aportando el 29,7%, 23,8%, 9,8% y 8,2% del total, respectivamente. En relación a la **pota**, su desembarque total disminuyó 35,2% respecto a la semana anterior y se concentró en la zona norte, principalmente en Paita (51,4%) y Parachique (5,1%), además, también se registró importantes volúmenes en la zona sur, en Matarani (13%), Ilo (5,8%), Quilca (5,3%), entre otros. Del mismo modo, la descarga total de la **concha de abanico** descendió 17,9% y sus mayores desembarques se registraron en la zona norte, primordialmente en Parachique (54,6%) y Las Delicias (44%). En cuanto a la **samasa**, su descarga total se redujo 35,7%, y en la zona centro fue donde se recibieron los mayores volúmenes, esencialmente en San Andrés (99,2%). En referencia a la **anchoveta**, su desembarque total decreció 65,8%, y se reportó principalmente en la zona norte, con mayores cifras de descargas en Paita (53,7%) y Las Delicias (19,5%), sin embargo, también se registró volúmenes considerables en la zona centro, en San Andrés (26,2%) (Fig. 2).

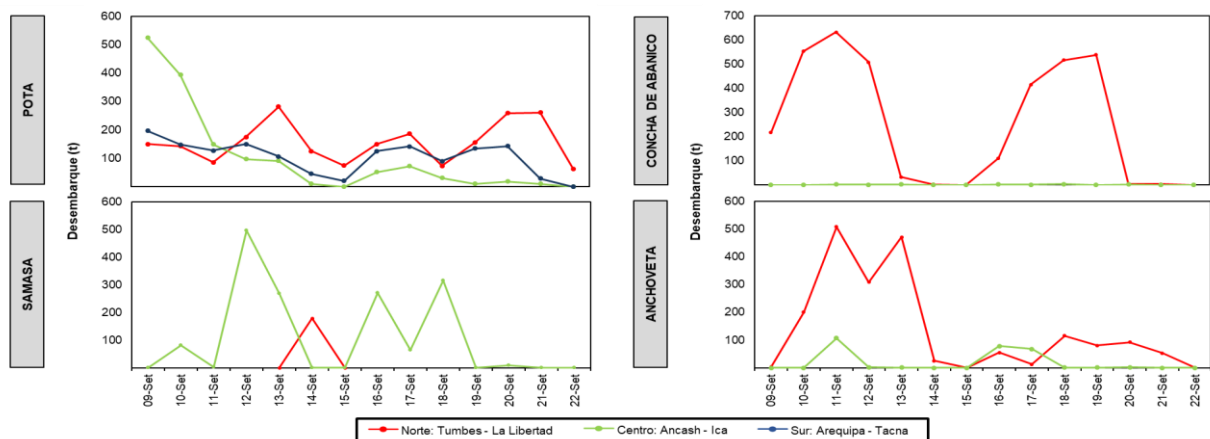


Figura 2.- Desembarques (t) de las principales especies registrada por la pesquería artesanal, según zonas

En cuanto a la presencia de especies indicadoras de aguas cálidas, se reportó 3 especies, durante esta semana (Tabla 1).

Tabla 1.- Especies asociadas a aguas cálidas, en los desembarques de la pesca artesanal

Región	Caleta	Especie
La Libertad	Pacasmayo	<i>Caranx caninus</i> "chumbo"
	Malabrigo	<i>Lobotes pacificus</i> "berrugata"
Ancash	El Dorado	<i>Nicholsina denticulata</i> "pococho de mar"

Zonas de pesca de los principales recursos:

Durante la semana, las principales zonas de pesca para **potá** se localizaron frente a la zona norte, desde Puerto Eten hasta Salaverry, entre 40-130 mn de distancia a la costa, además, se registraron importantes capturas en la zona sur, frente a Chala (12-40 mn), Ilo y Morro Sama (20-50mn); para **concha de abanico**, las zonas de pesca más importantes se ubicaron en la zona norte frente a Las Delicias y Parachique, hasta 5 mn; para **samasa**, las zonas de pesca donde se realizaron las mayores capturas, se situaron en la zona centro, frente a San Andrés, dentro de 4 mn; finalmente para **anchoveta**, las zonas de pesca más productivas se encontraron en la zona norte, frente a Paita y Sechura, dentro de 5 mn (Fig. 3).

Condiciones ambientales: El área de observación comprende las zonas litorales adyacentes a los puntos de desembarque monitoreados.

- En Tumbes, se registró oleaje, corriente y viento de moderada a fuerte intensidad.
- En Piura, las condiciones fueron normales, excepto en Los Órganos y Cabo blanco donde se reportó viento de moderada a fuerte intensidad.
- En Lambayeque, se registró oleaje normal y viento de moderada a fuerte intensidad.
- En La Libertad, se reportó oleaje de ligera a modera intensidad, así como, corriente y viento de moderada a fuerte intensidad.
- En Ancash, se registró oleaje y corriente de ligera a moderada intensidad, además, viento de moderada a fuerte intensidad.
- En Lima, se reportó oleaje de moderada intensidad, mientras que, corriente y viento de fuerte intensidad.
- En Ica, se registró oleaje, corriente y viento de ligera a fuerte intensidad.
- En Arequipa, Moquegua y Tacna, se reportó oleaje, corriente y viento de moderada a fuerte intensidad.

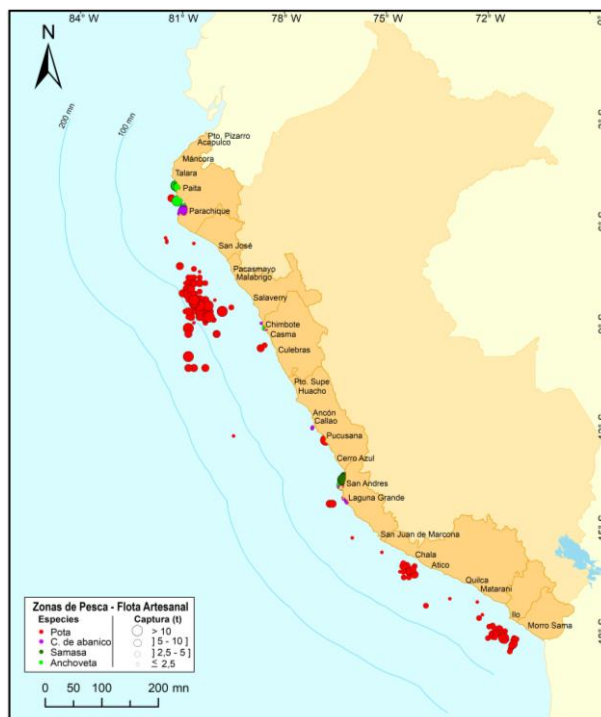


Figura 3.- Principales zonas de pesca de los recursos con mayores volúmenes de desembarque de la pesca artesanal

Callao, 26 de setiembre del 2019