



REPORTE DE OCURENCIAS SEMANAL DE LA ACTIVIDAD PESQUERA ARTESANAL EN EL LITORAL PERUANO

ROSPA 43 (Del 21/10 al 27/10/19)

Desembarques:

El desembarque procedente de la pesca artesanal, acumuló un total de 4.531,6 t (IMARPE, preliminar) en todo el litoral, durante la semana, mostrando una disminución de 19,4% en relación a la semana anterior.

El grupo de peces registró los mayores volúmenes de desembarque (58,1%), seguido de invertebrados (41,5%), algas (0,2%) y otros recursos (ovas de pez volador) (0,2%).

Los lugares de mayor desembarque fueron: **Las Delicias** (17,8%), **Ilo** (17,4%), **Pucusana** (11,4%), **Morro Sama** (6,2%), **Paita** (6,1%), **Matarani** (4,8%), **La Cruz** (3,8%), **Callao** (3,4%), **Ancón** (3,1%) y **La Puntilla** (2,5%), que en conjunto representan el 76,5% del total desembarcado (Fig. 1).

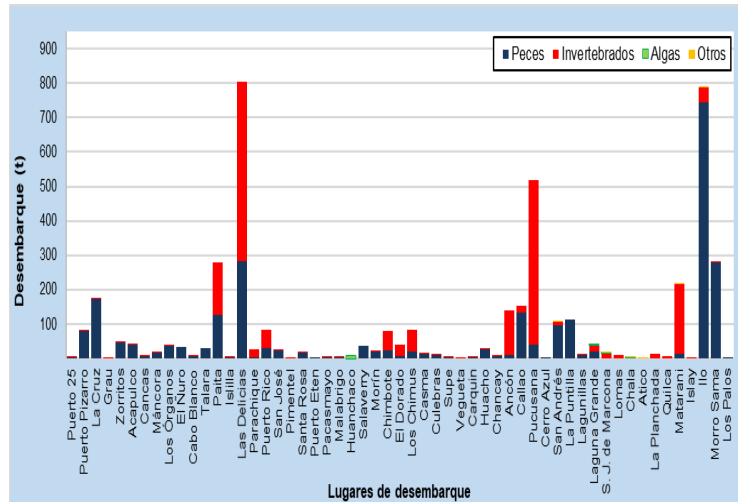


Figura 1.- Desembarques (t) procedentes de la pesca artesanal, por grupo taxonómico, según lugar, semana del 21/10 al 27/10/19

Especies:

Los recursos hidrobiológicos más relevantes, según volumen de desembarque, fueron *Dosidicus gigas* “pota”, *Sarda chiliensis chiliensis* “bonito”, *Argopecten purpuratus* “concha de abanico” y *Trachurus murphyi* “jurel”, aportando el 25,3%, 12,9%, 11,8% y 9,9% del total, respectivamente. En relación a la **pota**, su desembarque total se redujo 56,6% respecto a la semana anterior y se concentró en la zona centro, principalmente en Pucusana (41,5%), Ancón (11,1%) y Los Chimus (5,4%), además, también se registró volúmenes considerables en la zona sur, en Matarani (17,8%), y en la zona norte, en Paita (12,3%). Por el contrario, la descarga total del **bonito** se incrementó 34,3% y sus mayores desembarques se registraron en la zona sur, primordialmente en Ilo (52,9%) y Morro Sama (43,6%). En cuanto a la **concha de abanico**, su descarga total descendió 49,4%, y en la zona norte fue donde se recibieron los mayores volúmenes, esencialmente en Las Delicias (98,1%). En referencia al **jurel**, su desembarque total creció ~2,4 veces y se reportó principalmente en la zona sur, con mayores cifras de descargas en Ilo (68,7%) y en la zona centro, en La Puntilla (24,9%) (Fig. 2).

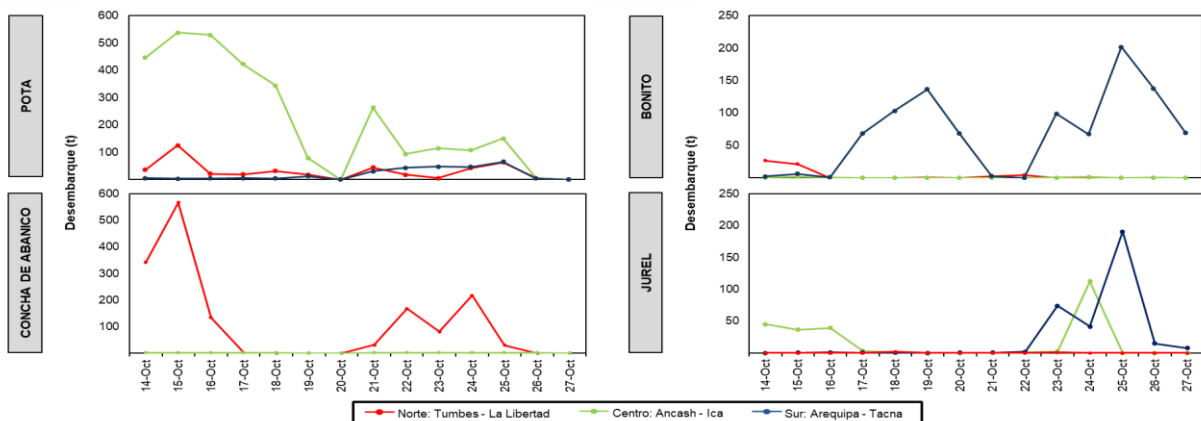


Figura 2.- Desembarques (t) de las principales especies registrada por la pesquería artesanal, según zonas

En cuanto a la presencia de especies indicadoras de aguas cálidas, se reportó 01 especie, durante esta semana (Tabla 1).

Tabla 1.- Especies asociadas a aguas cálidas, en los desembarques de la pesca artesanal

Región	Caleta	Especie
Lambayeque	San José	<i>Cyclopsetta querna</i> "lenguado con caninos"

Zonas de pesca de los principales recursos:

Durante la semana, las principales zonas de pesca para **pota** se localizaron frente a la zona centro, desde Chorrillos hasta San Andrés, entre 24-80 mn de distancia a la costa; para **bonito**, las zonas de pesca más importantes se ubicaron en la zona sur frente a Ilo, Morro Sama, y Matarani, entre 11-35 mn; para **concha de abanico**, las zonas de pesca donde se realizaron las mayores capturas, se situaron en la zona norte, frente a Las Delicias, hasta 5 mn; finalmente para **jurel**, las zonas de pesca más productivas se encontraron en la zona sur, frente a Ilo y Matarani, entre 12-40 mn (Fig. 3).

Condiciones ambientales: El área de observación comprende las zonas litorales adyacentes a los puntos de desembarque monitoreados.

- En Tumbes, se registró oleaje moderado, así como, corriente y viento de moderada a fuerte intensidad.
- En Piura, las condiciones fueron normales, excepto en Los Órganos donde se reportó viento de fuerte intensidad.
- En Lambayeque, se registró oleaje, corriente y viento de normal a moderada intensidad.
- En La Libertad, se reportó oleaje de ligera a moderada intensidad, además viento y corriente de moderada intensidad.
- En Ancash, se registró oleaje de normal a moderada intensidad, corriente moderada y viento de normal a fuerte intensidad.
- En Lima, se reportó oleaje, corriente y viento de moderada a fuerte intensidad.
- En Ica, se registró oleaje y corriente de moderada a fuerte intensidad, además, viento de ligera a fuerte intensidad.
- En Arequipa, Moquegua y Tacna, las condiciones fueron normales.

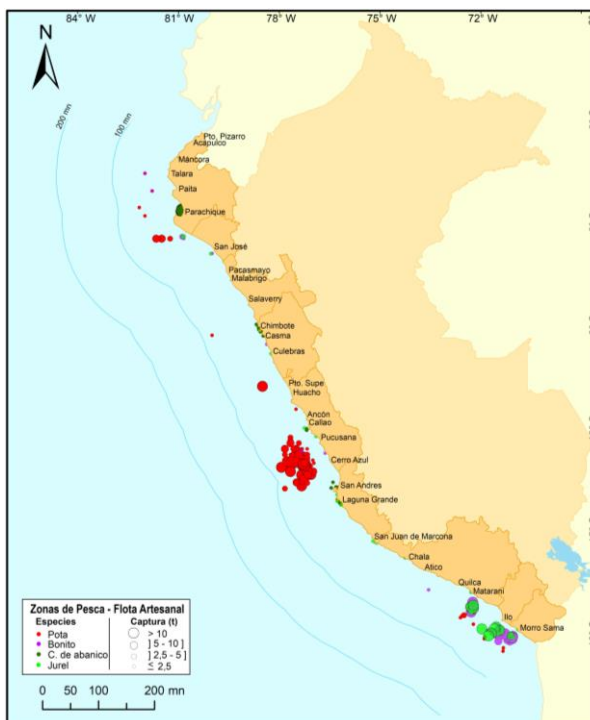


Figura 3.- Principales zonas de pesca de los recursos con mayores volúmenes de desembarque de la pesca artesanal

Callao, 29 de octubre del 2019