



## REPORTE DE OCURENCIAS SEMANAL DE LA ACTIVIDAD PESQUERA ARTESANAL EN EL LITORAL PERUANO

### ROSPA 46 (Del 08 al 14/11/2021)

#### Desembarques:

El desembarque procedente de la pesca artesanal, acumuló un total de 5.731,3 t (IMARPE, preliminar) en todo el litoral, durante la semana, mostró un incremento de 58,8% en relación a la semana anterior.

El grupo de peces presentó los mayores volúmenes de desembarque (71,5%), seguido de invertebrados (26,8%), otros recursos (ovas de pez volador) (1,4%) y algas (0,3%).

Los lugares de mayor desembarque fueron: **Las Delicias** (21,1%), **Parachique** (15,5%), **San Andrés** (14%), **Paita** (10,3%), **Atico** (8%), **La Cruz** (3,3%), **Matarani** (3,1%), **Ilo** (3%), **Chimbote** (2,3%) y **Pucusana** (2,3%), que en conjunto representaron el 82,9% del total desembarcado (Fig. 1).

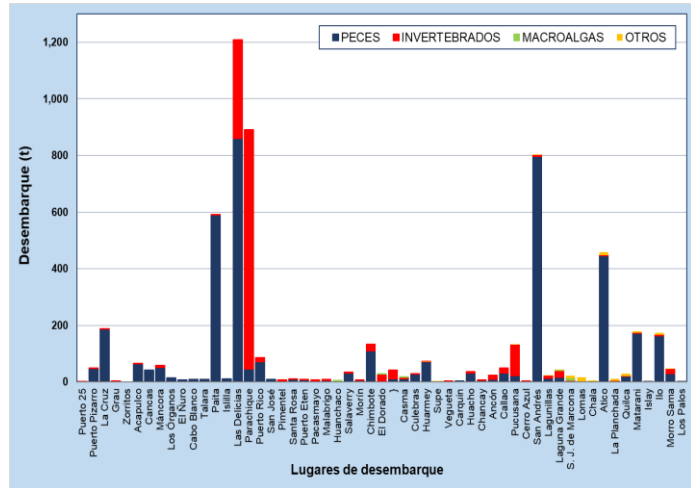


Figura 1.- Desembarques (t) procedentes de la pesca artesanal, por grupo taxonómico, según lugar, semana del 08 al 14/11/2021

#### Especies:

Los recursos hidrobiológicos más relevantes, según volumen de desembarque, fueron *Engraulis ringens* “anchoveta”, *Argopecten purpuratus* “concha de abanico”, *Sarda chiliensis chiliensis* “bonito” y *Trachurus murphyi* “jurel”, aportando el 33,9%, 20,8%, 7,2% y 6,5% del total, respectivamente. En cuanto a la **anchoveta**, su desembarque total aumentó ~7,5 veces, en comparación con la semana anterior y se concentró principalmente en la zona norte en Las delicias (42,3%); y en la zona centro en San Andrés (39,9%). Respecto a la **concha de abanico**, su desembarque total creció 64% y en la zona norte fue donde se reportó los mayores volúmenes, específicamente en Parachique (69,4%) y Las Delicias (29%). En relación al **bonito**, la descarga total disminuyó 43,2% y sus mayores desembarques se registraron principalmente en la zona sur, en Matarani (38%) y Atico (37,3%). En referencia al **jurel**, su desembarque total se incrementó ~2,3 veces y se reportó primordialmente en la zona sur, en Atico (49%), Ilo (35,6%), Morro Sama (5,2%) y Matarani (4,2%) (Fig 2).

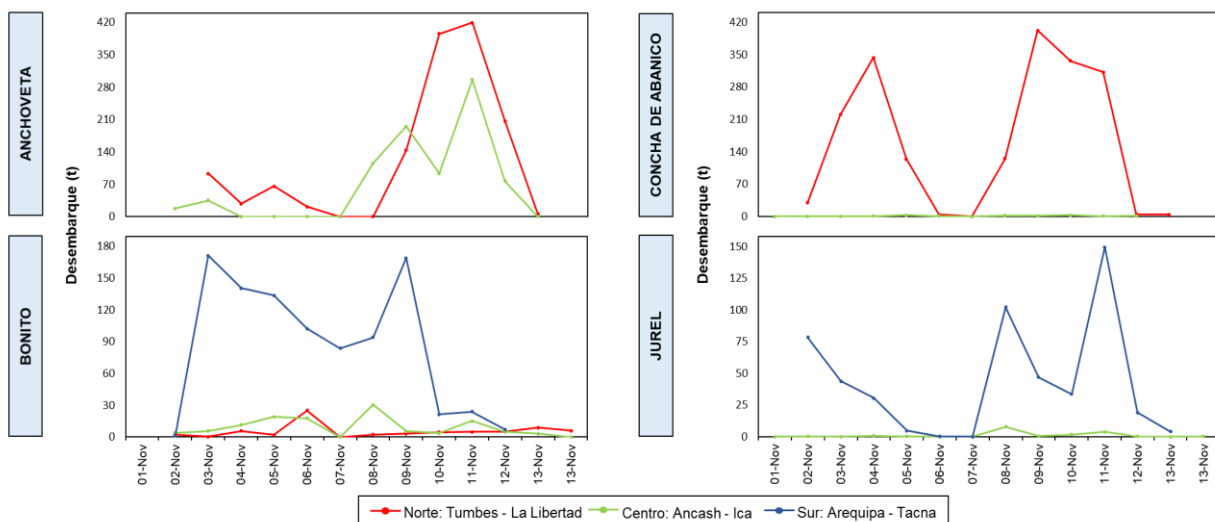


Figura 2.- Desembarques (t) de las principales especies registradas por la pesquería artesanal, según zonas

En cuanto a la presencia de especies indicadoras de aguas cálidas, se reportó dos especies, durante esta semana (Tabla 1).

Tabla 1.- especies asociadas a aguas cálidas, en los desembarques de la pesca artesanal

Región	Caleta	Especie
Lambayeque	Pimentel	<i>Panulirus gracilis</i> "Langosta"
	Puerto Eten	<i>Penaeus vannamei</i> "Langostino blanco"

### Zonas de pesca de los principales recursos:

Durante la semana, las principales zonas de pesca para la **anchoveta**, se localizaron en la zona norte frente a Las Delicias, dentro de las 06 mn de distancia a la costa, además en la zona centro, frente a San Andrés, dentro de las 10 mn; para la **concha de abanico**, las zonas de pesca donde se realizaron las mayores capturas se ubicaron en la zona norte, frente a Parachique y Las Delicias, dentro de las 5 mn; para el **bonito** las zonas de pesca más importantes se encontraron en la zona sur, principalmente desde Ático hasta Camaná, entre 17 y 45 mn; finalmente, para el **jurel** las zonas de pesca más productivas se encontraron en la zona sur, desde Chala hasta Ocoña, entre 21 y 37 mn. Asimismo, frente a Ilo, entre 26 y 35 mn, y Morro Sama (25 mn) (Fig. 3).

**Condiciones ambientales:** El área de observación comprende las zonas litorales adyacentes a los puntos de desembarque monitoreados.

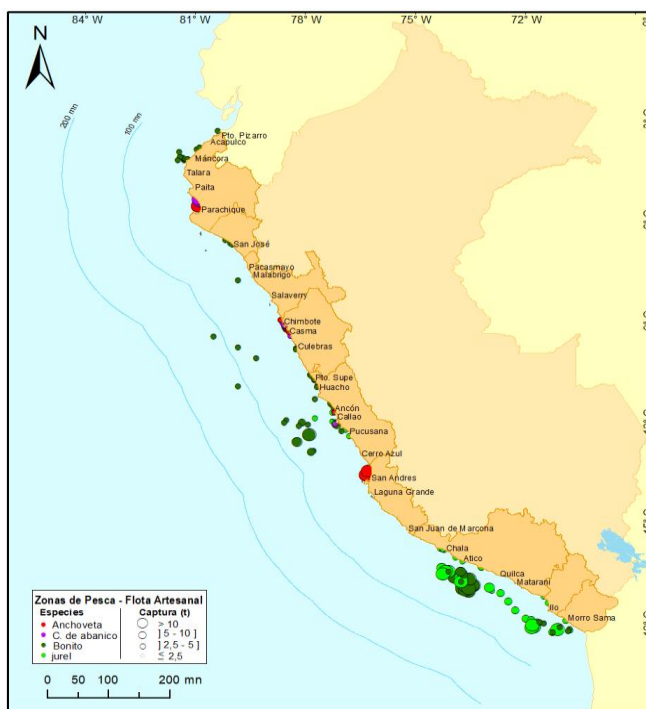


Figura 3.- Principales zonas de pesca de los recursos con mayores volúmenes de desembarque de la pesca artesanal

- En Tumbes, se reportó corriente de moderada a fuerte intensidad, en tanto que viento de moderada intensidad.
- En Piura, se reportó viento de fuerte intensidad en Máncora y El Ñuro, mientras que, en Isllita, Las Delicias, Parachique y Puerto Rico las condiciones fueron normales.
- En Lambayeque, se reportó oleaje de ligera a fuerte intensidad y viento de moderada a fuerte intensidad.
- En La Libertad, se reportó oleaje y corriente de ligera a moderada intensidad, mientras que, viento de moderada a fuerte intensidad.
- En Áncash, se registró viento y corriente de ligera a fuerte intensidad, en tanto que, oleaje de ligera a moderada intensidad.
- En Lima, se reportó oleaje de ligera a moderada intensidad.
- En Ica, se registró oleaje y corriente de moderada intensidad, mientras que, viento de ligera a fuerte intensidad.
- En Arequipa, las condiciones se presentaron normales.
- En Moquegua y Tacna se reportó oleaje de fuerte intensidad.

Callao, 17 de noviembre del 2021

Elaborado por:  
Oficina de Pesca Artesanal - Dirección General de Investigaciones de Recursos Demersales y Litorales (DGIRDL)  
Laboratorios Costeros del IMARPE.

Información (preliminar) para uso científico.  
Fuente: IMARPE – Sistema de Captación de Información de Captura y Esfuerzo de la Pesca Artesanal