



REPORTE DE OCURENCIAS SEMANAL DE LA ACTIVIDAD PESQUERA ARTESANAL EN EL LITORAL PERUANO

ROSPA 46 (Del 11 al 17/11/19)

Desembarques:

El desembarque procedente de la pesca artesanal, acumuló un total de 7.323,2 t (IMARPE, preliminar) en todo el litoral, durante la semana, mostrando un incremento de 11,9% en relación a la semana anterior.

El grupo de peces registró los mayores volúmenes de desembarque (52,1%), seguido de invertebrados (46,3%), otros recursos (ovas de pez volador) (1,4%) y algas (0,2%).

Los lugares de mayor desembarque fueron: **Paita** (18,3%), **Parachique** (15,5%), **Las Delicias** (13,5%), **Morro Sama** (8,5%), **Matarani** (7,2%), **La Planchada** (6,4%), **Callao** (5,3%) y **Atico** (4%), que en conjunto representan el 78,7% del total desembarcado (Fig. 1).

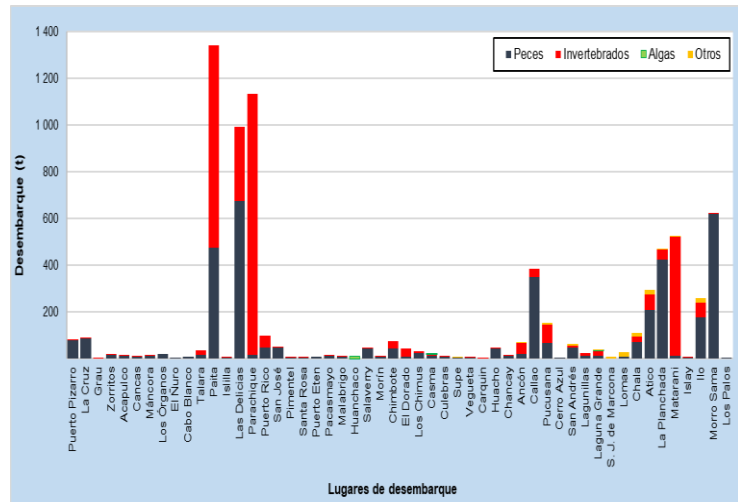


Figura 1.- Desembarques (t) procedentes de la pesca artesanal, por grupo taxonómico, según lugar, semana del 11 al 17/11/19

Especies:

Los recursos hidrobiológicos más relevantes, según volumen de desembarque, fueron *Dosidicus gigas* “pota”, *Argopecten purpuratus* “concha de abanico”, *Sarda chiliensis chiliensis* “bonito” y *Engraulis ringens* “anchoveta”, aportando el 26,7%, 16,9%, 13% y 12,7% del total, respectivamente. En relación a la **pota**, su desembarque total aumentó 14,7% respecto a la semana anterior y se concentró en la zona norte, principalmente en Paita (44,3%) y Parachique (10,3%), además, también se registró volúmenes considerables en la zona sur, en Matarani (26,1%). Por el contrario, la descarga total de la **concha de abanico** disminuyó 31,6% y sus mayores desembarques se registraron en la zona norte, primordialmente en Parachique (73,3%) y Las Delicias (25,5%). En cuanto al **bonito**, su descarga total descendió 37% y en la zona sur fue donde se recibieron los mayores volúmenes, esencialmente en Morro Sama (63,4%), Ilo (14,7%) y Atico (6,2%). En referencia a la **anchoveta**, su desembarque total creció ~2,7 veces y se reportó principalmente en la zona norte, con mayores cifras de descargas en Las Delicias (42,1%) y Paita (20,8%), y en la zona centro, en el Callao (33,8%) (Fig. 2).

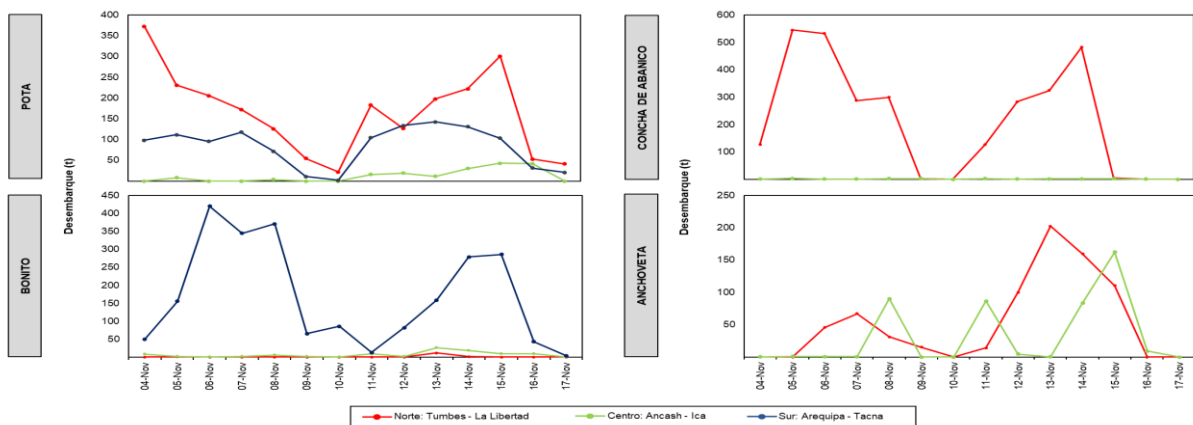


Figura 2.- Desembarques (t) de las principales especies registrada por la pesquería artesanal, según zonas

En cuanto a la presencia de especies indicadoras de aguas cálidas, se reportó 7 especies, durante esta semana (Tabla 1).

Tabla 1.- Especies asociadas a aguas cálidas, en los desembarques de la pesca artesanal

Región	Caleta	Especie
Lambayeque	San José y Pimentel	<i>Panulirus gracilis</i> “langosta”
	San José	<i>Xiphopenaeus riveti</i> “camaron titi”
		<i>Penaeus vannamei</i> “langostino blanco”
La Libertad	Pacasmayo	<i>Opisthonema libertate</i> “machete de hebra”
Ancash	El Dorado	<i>Cynoponticus coniceps</i> “bio-bio”
Ica	Lagunillas	<i>Anisotremus interruptus</i> “chita dorada”
		<i>Polydactylus approximans</i> “barbudo azul”

Zonas de pesca de los principales recursos:

Durante la semana, las principales zonas de pesca para **pota** se localizaron frente a la zona norte, desde Bayovar a Punta Avid (Piura), entre 20-110 mn de distancia a la costa, además, también se registraron importantes zonas de pesa frente a la zona sur desde Matarani hasta Ilo, entre 30-60 mn; para **concha de abanico**, las zonas de pesca más importantes se ubicaron en la zona norte, frente a Constante, Las Delicias y Parachique, hasta 5 mn; para **bonito**, las zonas de pesca donde se realizaron las mayores capturas, se situaron en la zona sur, frente a Morro Sama, entre 10-30 mn; finalmente para **anchoveta**, las zonas de pesca más productivas se encontraron frente a la zona norte, desde La Tortuga (Piura) hasta Constante, dentro de 7 mn, no obstante, también se registraron capturas considerables en la zona centro, frente a Ventanilla, Callao y San Andrés, hasta 10 mn (Fig. 3).

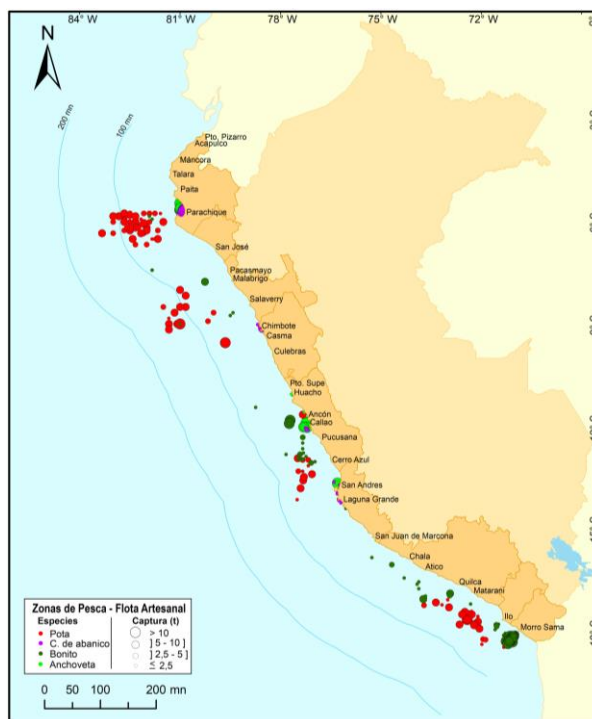


Figura 3.- Principales zonas de pesca de los recursos con mayores volúmenes de desembarque de la pesca artesanal

Condiciones ambientales: El área de observación comprende las zonas litorales adyacentes a los puntos de desembarque monitoreados.

- En Tumbes, se registró oleaje normal, mientras que corriente y viento de moderada intensidad.
- En Piura, las condiciones fueron normales.
- En Lambayeque, se registró oleaje y viento de normal a moderada intensidad.
- En La Libertad, se reportó oleaje de ligera a modera intensidad, además, viento y corriente de moderada intensidad.
- En Ancash, se registró oleaje y corriente de normal a moderada intensidad, así como, viento de normal a fuerte intensidad.
- En Lima, se reportó oleaje y corriente de ligera a moderada intensidad, asimismo, viento de ligera a fuerte intensidad.
- En Ica, se registró oleaje, corriente y viento de normal a moderada intensidad.
- En Arequipa, Moquegua y Tacna, las condiciones fueron normales.

Callao, 20 de noviembre del 2019

Elaborado por:
Oficina de Pesca Artesanal - Dirección General de Investigaciones de Recursos Demersales y Litorales (DGIRDL)
Laboratorios Costeros del IMARPE.

Información (preliminar) para uso científico.
Fuente: IMARPE – Sistema de Captación de Información de Captura y Esfuerzo de la Pesca Artesanal