



Programa Presupuestal PP0095 “Fortalecimiento de la Pesca Artesanal”

REPORTE DE OCURENCIAS SEMANAL DE LA ACTIVIDAD PESQUERA ARTESANAL EN EL LITORAL PERUANO

ROSPA 49 (Del 03 al 09/12/18)

Desembarques: Se registran los desembarques de la pesca artesanal en los lugares monitoreados por el Sistema de Captación de Información de Captura y Esfuerzo de la Pesca Artesanal del IMARPE.

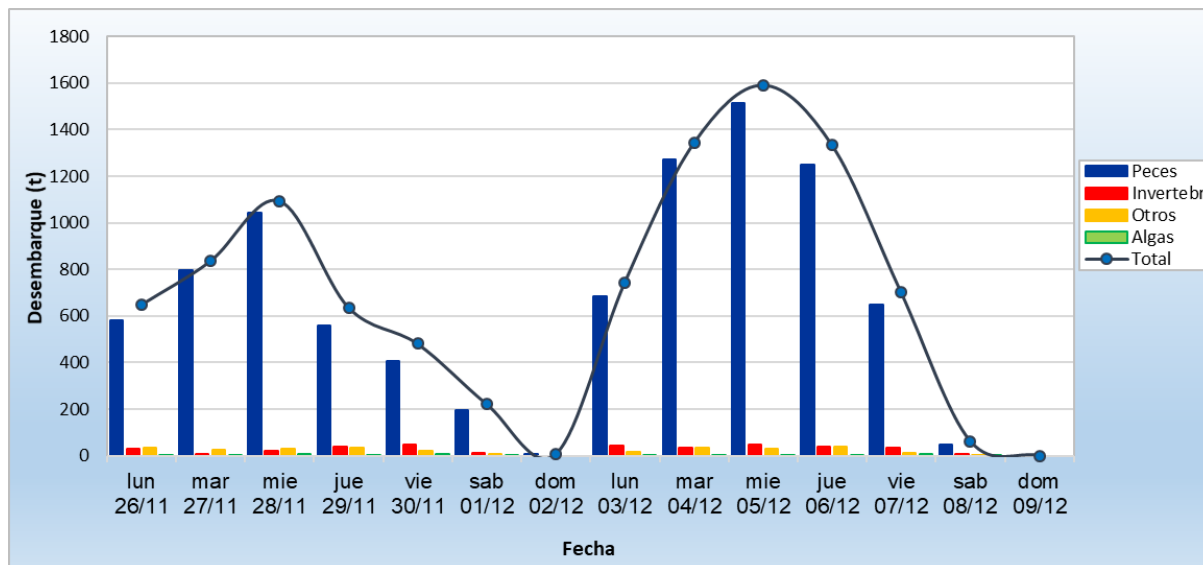


Figura 1.- Desembarque diario (t) registrado por la pesca artesanal a lo largo del litoral peruano, del 26 de noviembre al 09 de diciembre de 2018.

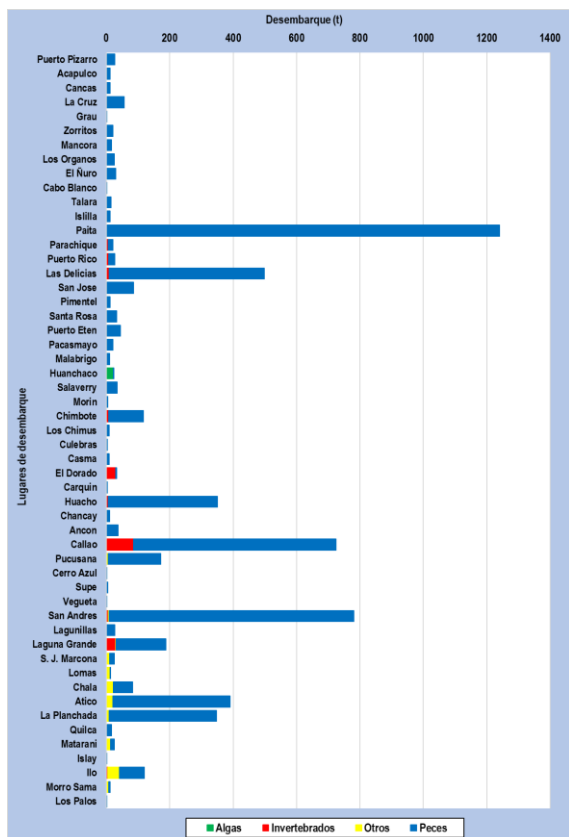


Figura 2.- Desembarques (t) por grupo taxonómico, según lugar.

Se registra un total de 5777,2 t (IMARPE, preliminar) descargadas por la pesca artesanal a lo largo del litoral, volumen 47,3% mayor a lo registrado durante la semana anterior; lo cual puede deberse a una mayor disponibilidad de los principales recursos en la pesca artesanal por sus volúmenes de descarga. Los desembarques por día, sin considerar domingo, oscilan entre 62,4 t y 1592,3 t; con un promedio de 962,9 t/día. (Figura 1).

El desembarcadero de **Paita** fue el lugar que recibió los mayores volúmenes de desembarque (1240,3 t ~ 21,5%) correspondiendo en su totalidad a peces. El segundo con más descargas fue **San Andrés** (781,2 t ~ 13,5%), correspondiendo ~ 99% a peces y ~ 1% a invertebrados. El tercero fue **Callao** (725,0 t ~ 12,6%) correspondiendo ~ 88% a peces y ~ 12% a invertebrados; el cuarto fue **Las Delicias** (498,8 t ~ 8,6%) correspondiendo ~ 98% a peces y el ~ 2% a invertebrados (Figura 2).

La **anchoveta** *Engraulis ringens* fue la especie más desembarcada (2720,6 t ~ 47,1%), seguida por la **caballa** *Scomber japonicus* (749,0 t ~ 13,0%), el **perico** *Coryphaena hippurus* (468,8 t ~ 8,1%) y el **jurel** *Trachurus murphyi* (382,2 t ~ 6,6%). Cabe resultar que la **potá** *Dosidicus gigas* tuvo un bajo desembarque (2,9 t < 0,1%) durante la semana.

En relación a la **anchoveta**, el desembarque total de la presente semana registra un incremento que supera 100% (la semana anterior registró 973,8 t); teniendo como principales lugares de desembarque a Paita, San Andrés, Callao y Las Delicias. En cuanto a la **caballa**, el desembarque total reporta un incremento que supera 100% (la semana anterior registró 311,8 t); donde los lugares más importantes para su descarga fueron Huacho, Atico y La Planchada. En relación al **jurel**, el desembarque total registra un incremento de ~ 33% respecto a la semana anterior; teniendo como principales centros de descarga a Huacho, Atico y La Planchada. En referencia al **perico**, el desembarque total reporta un incremento que supera 100% (la semana anterior registró 162,5 t); donde los lugares más importantes para su descarga fueron Paita, Pucusana, Chimbote y San Andrés durante la semana (Figura 3).

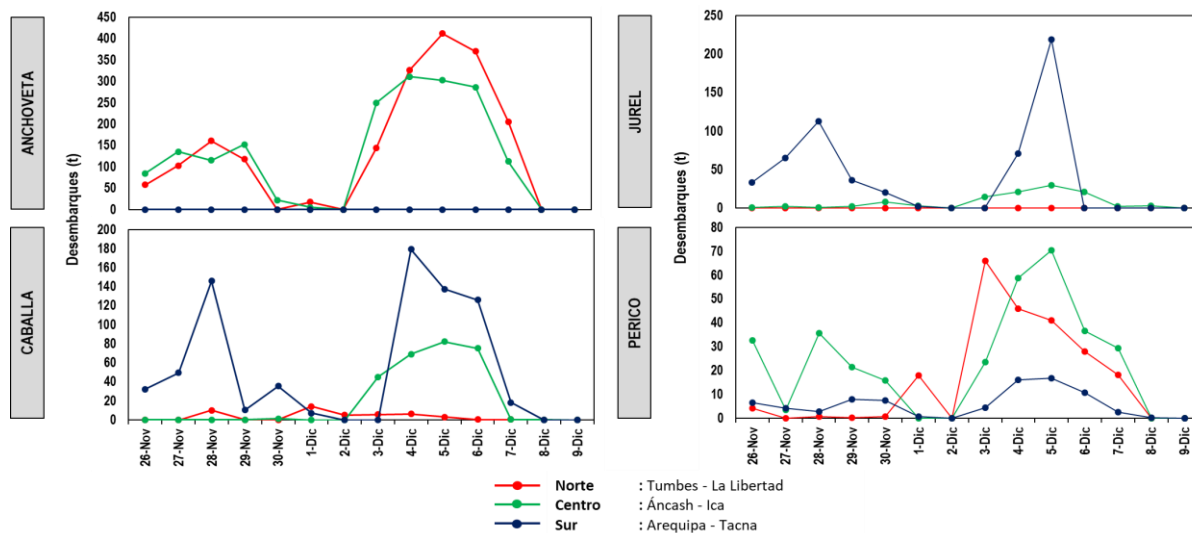


Figura 3.- Principales especies en los desembarques de la pesca artesanal por zona.

Especies: Se registraron las principales especies desembarcadas por la pesca artesanal; y las que son indicadoras de aguas cálidas.

Se registró 195 especies en los desembarques de la pesca artesanal, separados por grupos taxonómicos en 156 peces, 38 invertebrados y 01 macroalga. En cuanto a la presencia de especies indicadoras de aguas cálidas en la región centro, se reportó 01 especie durante esta semana (Tabla 1).

Tabla 1.- Especies asociadas a aguas cálidas, en los desembarques de la pesca artesanal.

Región	Especie	Caleta	kg
Áncash	<i>Hemiramphus saltator</i> Balao, pico rojo	El Dorado	08

Es importante resaltar que en muchas caletas se reportó alta incidencia de ejemplares juveniles de ciertos recursos, tal es el caso de:

- En Pacasmayo: coco, lorna, chita y cachema.
- En Malabrigo: coco, lorna y cachema.
- En Huanchaco: coco y pintadilla.
- En Salaverry: coco, lisa y chita.
- En Puerto Morín: coco, lisa y cabrilla.
- En Chimbote: pejerrey.
- En El Dorado: concha de abanico, navajuela y caracol.
- En Los Chimus: cabinza y pejerrey.
- En Casma: jurel y caracol.
- En Culebras: jurel.

Zonas de Pesca: Se registran las principales zonas de pesca de las especies con mayores registros de desembarque, en el ámbito del litoral.

En cuanto a la **anchoveta**, las mayores capturas se dan en el norte, frente a Parachique y las Delicias entre 03-10 mn. Otras capturas están en el centro, frente a Callao en áreas conocidas como ls. Cabinza, lte. Horada y El Pase entre 03-15 mn de distancia a la costa. Con respecto al **jurel**, las mayores capturas se dan en el sur, frente a Chala y Atico entre 20-40 mn; frente a Ilo y Morro Sama dentro de las 03 mn. Otras capturas se dan en el centro, frente a Huacho y Ancón entre 25-40 mn de distancia a la costa. En relación a la **caballa**, las mayores capturas se dan en el sur; frente a Atico y La Planchada entre 20-40 mn. Otras capturas se dan en el centro, frente a Huacho y Ancón entre 30-40 mn de distancia a la costa. En referencia al **perico**, las mayores capturas estuvieron en el sur, frente a Ilo y Morro Sama entre 20-70 mn. Otras capturas en el sur se dan frente a Atico, Quilca y Matarani entre 20-50 mn de distancia a la costa. (Figura 4).



Figura 4.- Principales zonas de pesca de los recursos con mayores volúmenes de desembarque de la pesca artesanal.

Condiciones ambientales: El área de observación comprende las zonas litorales adyacentes a los puntos de desembarque monitoreados.

- En Tumbes, el mar estuvo movido, con corrientes de regular a fuerte intensidad y vientos de moderada intensidad durante la semana.
- En Piura, las condiciones fueron normales.
- En Lambayeque, se presentaron corrientes de moderada intensidad y vientos de fuerte intensidad durante la semana.
- En La Libertad, las condiciones del mar estuvieron de ligera a moderada intensidad con vientos y corrientes de moderada a fuerte intensidad durante la semana.
- En Áncash, las condiciones fueron normales a excepción de Culebras donde se reportó oleajes y corrientes de moderada a fuerte intensidad; mientras que los vientos fueron de fuerte intensidad.
- En Lima, las condiciones fueron normales.
- En Ica, las condiciones del mar fueron moderadas con corrientes de moderada a fuerte intensidad y vientos de fuerte intensidad durante la semana.
- En Arequipa, las condiciones fueron normales.
- En Moquegua y Tacna, las condiciones fueron normales.

Otras ocurrencias

- En Lambayeque, se cerró el Puerto de Eten los días 05 y 06 por motivo de malas condiciones ambientales.
- En Áncash, el puerto de Culebras cerró debido a mala condiciones ambientales el día 05.

Callao, 12 de diciembre del 2018

Elaborado por:

*Dirección General de Investigaciones de Recursos Demersales y Litorales (DGIRDL) - Oficina de Pesca Artesanal
Laboratorios Costeros del IMARPE.*

Información (preliminar) para uso científico.

Fuente: IMARPE – Sistema de Captación de Información de Captura y Esfuerzo de la Pesca Artesanal